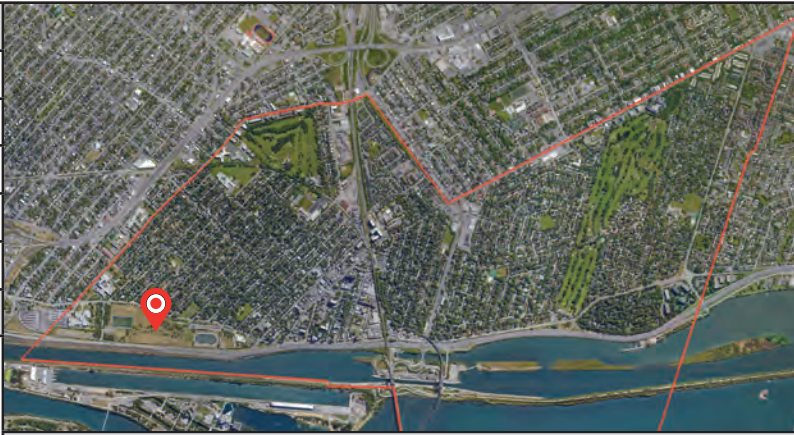


# 1 - PARC DE LA VOIE MARITIME

## INFORMATIONS GÉNÉRALES

MILIEU DE VIE	1 - Vieux Saint-Lambert
ADRESSE	430, rue Riverside
TYPLOGIE	Municipal
VOCATION	Récréative / Sportive
SUPERFICIE	283 525 m <sup>2</sup>

## ACTIVITÉS



## CONTEXTE



## LOCALISATION



## PHOTOS DES CONDITIONS EXISTANTES



Chalet de parc et piscine



Pataugeoire



Aire de jeux



Espace de détente avec monuments et oeuvres d'art



Piste cyclable avec aire libre et aire boisée



Terrain synthétique PVM

**PHOTOS DES CONDITIONS EXISTANTES**



Terrain de volleyball de plage éclairé



Planchodrome avec modules et mini rampe en béton



Terrain de baseball avec surface de schiste



Terrain synthétique et piste d'athlétisme



Butte de glisse gazonnée



Circuit d'entraînement (8 stations)

**INVENTAIRE**

DESCRIPTION	INFORMATIONS COMPLÉMENTAIRES	QUANTITÉ	ÉTAT
<b>AMÉNAGEMENT GÉNÉRAL OU CONNEXE</b>			
Chalet - piscine	Bloc sanitaire et vestiaires, récemment rénové	1	4
Chalet - pataugeoire	Bloc sanitaire et vestiaires	1	3
Chalet - piste de course	Nouvelle construction	1	5
Bâtiment entrepôt - piste de course	Murs en bois, revêtement extérieur et toiture désuets	1	2
Chalet - stationnement	Bloc sanitaire, fontaine à boire, nouvelle construction	1	5
Stationnement no.1	Surface de béton bitumineux, lignage au sol et bordure de béton, éclairé	42 cases	5
Stationnement no.2	Surface de béton bitumineux, lignage au sol et bordure de béton, éclairé	52 cases	5
Stationnement no.3	Surface de béton bitumineux, lignage au sol, bordure de béton et noues végétales centrales, éclairé	228 cases	5
Stationnement no.4	Surface de béton bitumineux, lignage au sol et bordure de béton	83 cases	5
Piste cyclable	Surface de béton bitumineux et lignage	1900 m	4
Plantations	Arbres	+++	5
	Plates-bandes ornementales	+	4
Boisé des Citoyens	Plantation d'arbres	+++	4
<b>ÉQUIPEMENTS DE PARC</b>			
Abri rectangulaire 2 versants	Sous-toit de bois	1	5
- Table(s) de pique-nique	Carrée, lattes d'acier galvanisé (noir), sur dalle de béton	2	5
Table(s) de pique-nique	Carrée, lattes d'acier galvanisé (noir), sur dalle de béton	3	5
Banc(s) avec dossier	Lattes d'acier galvanisé (noir), sur dalle de béton	3	5
Banc(s) sans dossier	Plastique recyclé (sable)	4	5
Fontaine à boire	Acier inoxydable (noir) avec distributeur pour chiens	1	4
Support(s) à vélos (7)	Type arche, structure (noir), sur pavé de béton	14	5
Support(s) à vélos (9)	Type grille (acier galvanisé)	9	5
Panier(s) à rebuts / recyclage	Métal - 2 voies	12	5
Éclairage de parc	Différents modèles	++	4
Oeuvre(s) d'art	Localisation aux entrées du parc	3	5
<b>ÉQUIPEMENTS / INSTALLATIONS RÉCRÉATIVES</b>			
Piscine	Surface de béton	1	4
- Glissade tube avec escalier	Plastique (rouge)	1	5
- Banc(s) avec dossier	Plastique recyclé (sable)	10	5
- Table(s) de pique-nique	Rectangulaire, plastique recyclé (sable), structure (acier galvanisé)	1	5

INVENTAIRE			
DESCRIPTION	INFORMATIONS COMPLÉMENTAIRES	QUANTITÉ	ÉTAT
<b>Pataugeoire</b>	Surface de béton	1	5
- Champignon fontaine	-	1	-
- Jet arroseur	-	1	-
- Banc(s) avec dossier	Plastique recyclé (sable)	2	5
- Table(s) de pique-nique	Rectangulaire, plastique recyclé (sable), structure (acier galvanisé)	2	5
<b>Aire(s) de jeux</b>	Surface de sable, sans bordure	1	3
- Balançoire, 2 portiques	Siège(s) pour adulte	4	3
- Banc(s) avec dossier	Plastique recyclé (sable)	7	5
- Table(s) de pique-nique	Rectangulaire, bois	1	5
- Fontaine à boire	Béton agrégats exposés	1	-
<b>Aire de jeux</b>	Surface de sable, sans bordure	1	3
- Bascule double	Structure acier (bleu), assise plastique (sable)	2	4
<b>Aire de jeux</b>	Surface de sable, sans bordure	1	3
- Module de cordes à grimper	Structure acier (bleu), cordage (rouge)	1	5
<b>Aire de jeux</b>	Surface de sable, sans bordure	1	3
- Panneaux d'escalade	Plastique (bleu)	1	5
<b>Aire de jeux</b>	Surface de sable, sans bordure	1	3
- Module de jeu 2-5 ans	Landscape Structures Palystorm	1	5
<b>Aire de jeux</b>	Surface de sable, sans bordure	1	3
- Module de jeu 6-12 ans	Landscape Structures Palystorm	1	5
<b>Aire(s) de jeux</b>	Surface de sable, sans bordure	1	3
- Balançoire, 2 portiques	Siège(s) pour bébé	3	5
	Siège(s) parent/enfant	1	5
<b>Aire(s) de jeux</b>			
- Bac à sable	Surface de sable, bordure de béton préfabriqué	1	3
<b>Planchodrome</b>	Surface de béton bitumineux, éclairé		3
- Mini rampe ou demi-lune	Surface entièrement de béton, récente	1	5
- Modules de pratique préfabriqués	Surface de béton, rampes d'acier	++	2-3
- Gradins	Bois	1	3
- Gradins	Aluminium	1	5
- Panier(s) à rebuts / recyclage	Métal, 2 voies	2	5
- Table(s) de pique-nique	Rectangulaire, bois	1	5
Butte de glisse	Surface de gazon	1	5
Aire libre de jeux	Surface de gazon	+++	3

INVENTAIRE			
DESCRIPTION	INFORMATIONS COMPLÉMENTAIRES	QUANTITÉ	ÉTAT
<b>Enclos à chiens</b>	Surface de gazon	2	4
- Abri rectangulaire 2 versants	Sous-toit de bois	1	5
- Table(s) de pique-nique	Rectangulaire, plastique recyclé (sable), structure (acier galvanisé)	3	5
- Table(s) de pique-nique	Bois	5	3
- Sentier d'accès	Surface de poussière de pierre	+	4
<b>Butte à glisser</b>	Surface de gazon	1	5
<b>Espace de détente</b>	Plantations d'arbres et ornementales	+++	4
- Banc(s) avec dossier	Plastique recyclé (sable)	11	5
- Œuvre(s) d'art / monument(s)	Sur dalle de béton, éclairé	1-2	5
- Bac(s) de plantation	Circulaire, en béton	+	3
ÉQUIPEMENTS / INSTALLATIONS SPORTIVES			
<b>Volleyball de plage</b>	Surface de sable, sans bordure, sans lignage	1	4
- Table(s)	Carrée, béton	2	4
- Banc(s) sans dossier	Béton	3	4
- Bac(s) de plantation	Bloc de béton préfabriqué	3	3
- Éclairage	Poteau aluminium, un projecteur DEL	1	4
<b>Baseball</b>	Surface de schiste et gazon, éclairé	1	3
- Clôture arrière	Poteaux acier, mailles de chaîne	1	3
- Banc(s) des joueurs	Bois	4	3
- Gradin(s)	Aluminium	1	5
- Gradin(s)	Bois	1	3
- Panier(s) à rebuts / recyclage	Métal - 2 voies	1	5
- Éclairage	Poteau aluminium, base de béton, projecteur conventionnel	8	3
<b>Terrain multisport #1 PVM1</b>	<b>1 soccer à 11 (2 soccer à 7 et 1 soccer à 9 non lignés)</b>		
- Soccer / football		1	5
- But(s) de soccer (9 à 11 joueurs)	Surface synthétique, bordures de béton, éclairé	2	5
- But(s) de soccer (7 à 9 joueurs)	Amovibles sur roues, filet corde (blanc)	4	5
- Banc(s) des joueurs	Amovibles sur roues, filet corde (blanc)	4	5
- Banc(s) des joueurs protégé(s)	Aluminium	2	5
- But(s) de football	Avec dossier, aluminium, abri transparent	2	5
- Gradin(s) avec main-courantes	Poteau1x acier galvanisé (blanc)	5	5
- Gradin(s)	Aluminium	1	5
- Piste d'athlétisme (7 corridors)	Aluminium	1	5
- Piste de saut en longueur	Surface de béton bitumineux, lignage au sol	2	4
- Panier(s) à rebuts / recyclage	Surface de béton bitumineux et surface de sable	7	4
- Panier(s) à rebuts / recyclage	Panier bleu et panier noir	2	5
- Éclairage	Métal - 2 voies	6	3
- Station d'effaroucheur à oiseaux	Poteau aluminium, base de béton, projecteur DEL	1	5
	-		
<b>Soccer (9 joueurs)</b>	Surface de gazon, éclairé	1	4
- But(s) de soccer (7 joueurs)	Fixe, filet corde (blanc)	2	5
- Banc(s) des joueurs	Aluminium	2	5
- Gardin(s)	Aluminium	2	5
- Filet protecteur arrière	Poteau de soutien et filet protecteur (noir)	1	4
- Panier(s) à rebuts / recyclage	Métal - 2 voies	1	5

INVENTAIRE			
DESCRIPTION	INFORMATIONS COMPLÉMENTAIRES	QUANTITÉ	ÉTAT
<b>Terrain multisport #2 PVM3</b>	<b>1 soccer à 11, 2 soccer à 7 (1 soccer à 9 non ligné)</b>		
- Soccer / football	Surface synthétique, bordure de béton, éclairé		
- But(s) de soccer (9 à 11 joueurs)	Amovible sur roues, filet corde (blanc)	1	5
- But(s) de soccer (7 à 9 joueurs)	Amovible sur roues, filet corde (blanc)	2	5
- Banc(s) des joueurs	Aluminium	4	5
- Banc(s) des joueurs protégé(s)	Avec dossier, aluminium, abri transparent	4	5
- Table de marqueurs protégée	Aluminium, abri transparent	2	5
- But(s) de football	Poteau acier galvanisé (blanc)	1	5
- Gradin(s) avec main-courantes	Aluminium	2	5
- Panier(s) à rebuts / recyclage	Panier bleu et panier noir	4	5
- Éclairage	Poteau aluminium, base de béton, projecteur conventionnel	7	5
		8	4
- Enseigne de pointage		1	5
- Station d'effaroucheur d'oiseaux		1	5
<b>Circuit d'entraînement</b>	Surface de copeaux de bois, sans bordure	1	4
- Stations	Structure acier galvanisé (bleu)	8	5
- Enseigne de programme	Poteau (noir), panneau signalétique style oriflamme	4	5
<b>LÉGENDE</b>			
État: 5 = Excellent 4 = Bon 3 = Passable 2 = Mauvais 1 = Critique			
Quantité: + Peu ++ Moyen +++ Beaucoup			

## OBSERVATIONS COMPLÉMENTAIRES

Points de vue d'intérêt sur l'île Notre-Dame et le centre-ville de Montréal.

Bruit soutenu provenant de la route 132.

Accessibilité universelle sur tout le site, à l'exception du circuit d'entraînement dont la surface est en copeaux de bois.

Traverses piétonnes aménagées à chaque intersection de rue menant au parc.

Piste cyclable en site propre longeant le parc et le boul. Riverside.

Vastes espaces libres gazonnés pouvant accueillir des événements d'envergure.

PTI 2021: Nouvelle butte à glisser projetée.

PTI 2021: 3 abris solaires projetés au PVM3.

## DÉFICIENCES / CONSTATS

### AMÉNAGEMENTS GÉNÉRAUX

Sentiers de béton bitumineux dégradés près du chalet de parc de la piscine et zones d'accumulations d'eau observées.

Disparité dans les types d'éclairage.

Clôtures à mailles de chaîne disparates délimitant les espaces du parc: certaines rouillées et/ou tordues.

Piste cyclable en béton bitumineux avec présence de zones d'accumulation d'eau à quelques endroits.

### AIRES DE JEUX

Présence d'adventices sur la surface de sable des aires de jeux.

Portiques de balançoires défraîchis et désuets.

Bac à sable pour enfants mal aménagé.

Éclairage de parc désuet dans cet espace.

### BASEBALL

Clôtures rouillées tout autour du terrain incluant l'écran arrière.

Bancs des joueurs en bois qui demandent un entretien régulier.

Rigoles de drainage observées sur la surface de schiste.

Vieux système d'éclairage sportif de type projecteurs conventionnels.

### SKATEPARC

Modules de pratique en béton désuets et certains dangereux (absence d'une main-courante et surface de roulement).

Surface de roulement en béton bitumineux craquelée.

Éclairage de parc désuet dans cet espace.

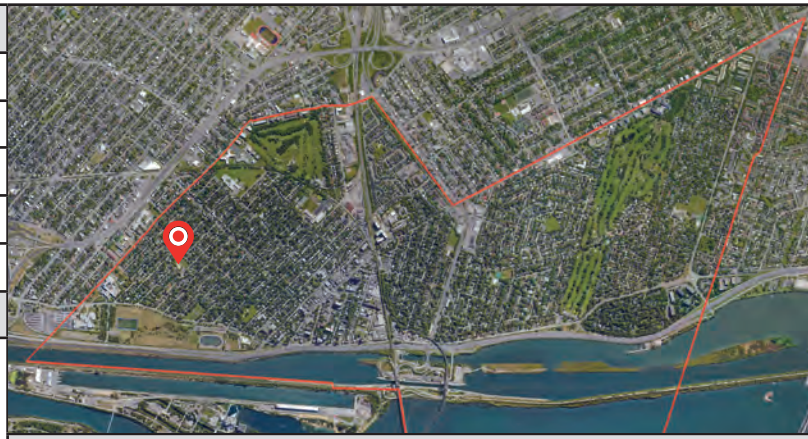
### SOCCER

Terrain multisports #1 PVM1- Absence du lignage des 2 terrains à 7 joueurs et du terrain à 9 joueurs.

Terrain multisports #2 PVM3 - Absence du lignage du terrain à 9 joueurs.

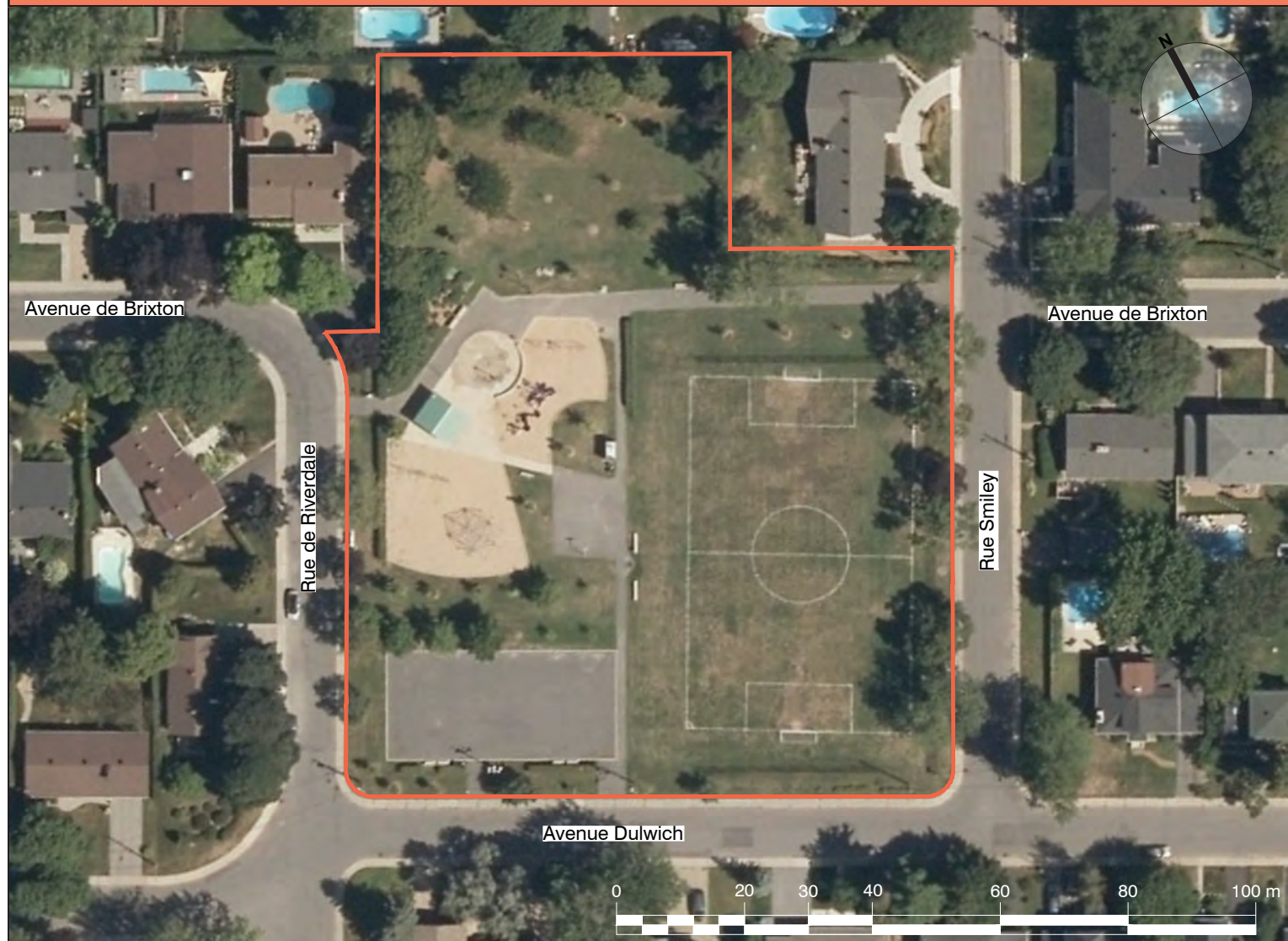
## 2 - PARC DULWICH

INFORMATIONS GÉNÉRALES	
MILIEU DE VIE	1 - Vieux Saint-Lambert
ADRESSE	220, avenue Brixton
TYPLOGIE	Quartier
VOCATION	Récréative / Sportive
SUPERFICIE	9 741 m <sup>2</sup>
ACTIVITÉS	



CONTEXTE

### LOCALISATION



### PHOTOS DES CONDITIONS EXISTANTES



Terrains de pétanque



Aire de jeux



Balçoires et structure à grimper



Terrain de soccer à 7 joueurs



Jeux d'eau



Abri solaire

INVENTAIRE			
DESCRIPTION	INFORMATIONS COMPLÉMENTAIRES	QUANTITÉ	ÉTAT
<b>AMÉNAGEMENT GÉNÉRAL OU CONNEXE</b>			
Sentier principal	Surface de béton bitumineux	++	5
Plantations	Arbres	+++	5
	Massifs arbustifs	++	5
<b>ÉQUIPEMENTS DE PARC</b>			
Abri rectangulaire 2 versants - Table(s) de pique-nique	Sous-toit de bois	1	5
	Carrée, lattes d'acier galvanisé (noir), sur dalle de béton	1	5
Banc(s) avec dossier	Plastique recyclé (sable), sur dalle de béton	1	5
Fontaine à boire	Béton, agrégats exposés	1	-
Panier(s) à rebuts	Plastique recyclé (sable), sur dalle de béton	3	5
Panier(s) à recyclage	Plastique recyclé (sable), sur dalle de béton	3	5
Bollard(s) de protection	Poteau(x) (orange)	4	4
Abri pour bacs collecteurs	Paravent de bois, dalle de béton	1	4
Éclairage de parc	Type lampadaire, poteau (noir), projecteur DEL	3	5
<b>ÉQUIPEMENTS / INSTALLATIONS RÉCRÉATIVES</b>			
<b>Pétanque</b>	Poussière de pierre, bordure de béton, éclairé	5	4
- Banc(s) avec dossier	Plastique recyclé (sable), sur dalle de béton	4	5
- Panier(s) à rebuts	Plastique recyclé (sable), sur dalle de béton	2	5
- Panier(s) à recyclage	Plastique recyclé (sable), sur dalle de béton	2	5
- Éclairage	Poteau de bois, projecteurs conventionnels	1	3
<b>Aire de jeux</b>	Surface de sable, bordure de béton	1	4
- Balançoire, 2 portiques	Siège(s) pour adulte	4	5
- Module de cordes à grimper	Structure (acier), cordage (gris)	1	5
<b>Aire de jeux (2-5 ans)</b>	Surface de sable, bordure de béton	1	3
- Module	Glissoire en spirale, panneau d'escalade, échelle verticale	1	4
- Module	Sauts de pas, prises d'escalade	1	4
- Jeu indépendant tournant	Siège rotatif (bleu), structure (blanc)	2	5
- Balançoire, 2 portiques	Siège(s) pour adulte	2	5
	Siège(s) pour bébé	1	5
	Siège(s) parent/enfant	1	5
<b>Basketball (espace de pratique)</b>	Surface de béton bitumineux, sans lignage	1	4
- Panier(s)	Filet métallique	1	3
<b>Jeu d'eau</b>	Surface de béton coulé, muret-banc de béton	1	5
- Jet suspendu (Serpent dragon)	Structure (vert) et tête de serpent	1	?
- Poteau déclencheur	Poteau (rouge) capuchon (noir)	1	?
- Banc(s) avec dossier	Plastique recyclé (sable), sur dalle de béton	2	5
<b>ÉQUIPEMENTS / INSTALLATIONS SPORTIVES</b>			
<b>Soccer (7 joueurs)</b>	Surface de gazon, non éclairé	1	3
- But(s)	Fixes, filet corde	2	5
- Banc(s) sans dossier	Plastique recyclé (sable)	2	5
- Clôture de protection	Mailles de chaîne (noir), hauteur: 6' et 8'	+	5

Patinoire libre			
<b>LÉGENDE</b>			
État: 5 = Excellent 4 = Bon 3 = Passable 2 = Mauvais 1 = Critique			
Quantité: + Peu ++ Moyen +++ Beaucoup			

### OBSERVATIONS COMPLÉMENTAIRES

Présence de nouvelles plantations d'arbres.

Aménagements du parc récents.

Terrain multisport projeté à l'origine avant la rénovation du parc.

### DÉFICIENCES / CONSTATS

Mauvais drainage de la surface du terrain de soccer.

Gazon d'une des 2 zones de but du soccer très dégradée.

Un panier à rebuts vandalisé.

Présence de dépressions creusées dans le sable sous les sièges de balançoires.

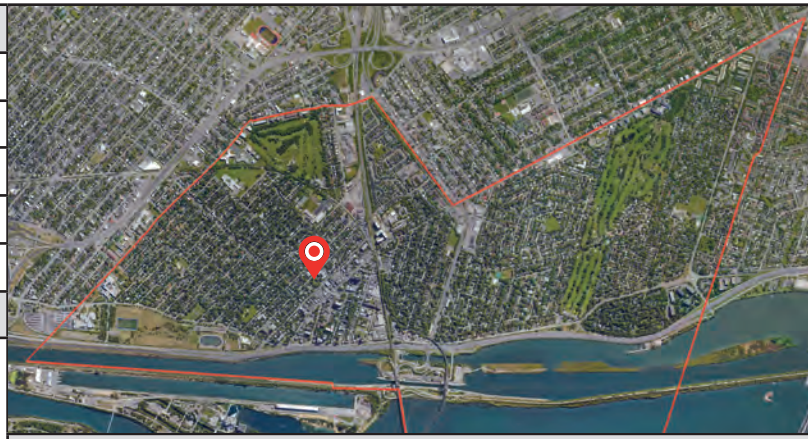
Présence d'adventices sur la surface de sable des aires de jeux et surface de poussière de pierre du pétanque.

Présence de graffitis sur les bollards de protection aux entrées du parc.

Absence de support à vélos.

### 3 - PARC MERCILLE

INFORMATIONS GÉNÉRALES	
MILIEU DE VIE	1 - Vieux Saint-Lambert
ADRESSE	Avenue Mercille
TYPLOGIE	Place publique
VOCATION	Détente / Culturelle
SUPERFICIE	4 905 m <sup>2</sup>
ACTIVITÉS	



CONTEXTE

### LOCALISATION



### PHOTOS DES CONDITIONS EXISTANTES



Sentier d'accès en béton bitumineux



Monument commémoratif aux soldats de Saint-Lambert



Aires de plantation



Aire de pique-nique et de détente



Aires de plantation



Place publique très ombragée



INVENTAIRE			
DESCRIPTION	INFORMATIONS COMPLÉMENTAIRES	QUANTITÉ	ÉTAT
<b>AMÉNAGEMENT GÉNÉRAL OU CONNEXE</b>			
Sentier	Surface de béton bitumineux		
Monument commémoratif	Soldat, plaque commémorative	1	5
Placette commémorative	Muret de béton recouvert de pierres naturelles et plantations	1	4
Mât de drapeau	Drapeau canadien	1	
Éclairage de parc	Lampadaire avec fut	4	3
	Petit projecteur ciblé	2	5
Stationnement	Sur rue, surface de béton bitumineux	54 cases	5
Plantations	Plates-bandes ornementales	++	-
	Massifs arbustifs	++	4
	Arbres	+++	5
<b>ÉQUIPEMENTS DE PARC</b>			
Banc(s) avec dossier	Plastique recyclé (sable), sur dalle de béton	6	5
Table(s) de pique-nique	Rectangulaire, plastique recyclé (sable), structure (acier galvanisé)	6	5
Table(s) de pique-nique	Rectangulaire, bois	6	5
Panier(s) à rebuts	Plastique recyclé (sable), sur dalle de béton	2	5
Panier(s) à recyclage	Plastique recyclé (sable), sur dalle de béton	2	5
<b>LÉGENDE</b>			
État: 5 = Excellent 4 = Bon 3 = Passable 2 = Mauvais 1 = Critique			
Quantité: + Peu ++ Moyen +++ Beaucoup			

### OBSERVATIONS COMPLÉMENTAIRES

Place publique entourée de bâtiments publics: bibliothèque, centre multifonctionnel, école primaire anglophone.

Place événementielle durant l'été: *Mardis en famille et Jeudis de la place.*

Plantations d'arbres récentes.

Espace de détente très boisé.

Accessibilité universelle sur l'ensemble du site.

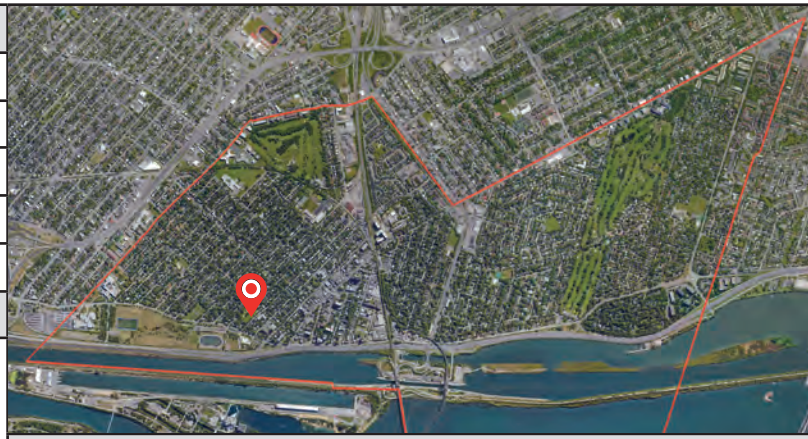
### DÉFICIENCES / CONSTATS

Surface des sentiers en béton bitumineux inégale, craquelée et avec vagues dues aux racines d'arbres superficielles.



# 4 - PARC LOGAN

INFORMATIONS GÉNÉRALES	
MILIEU DE VIE	1 - Vieux Saint-Lambert
ADRESSE	Rue Logan
TYPLOGIE	Voisinage
VOCATION	Récréative
SUPERFICIE	14 024 m <sup>2</sup>
ACTIVITÉS	



CONTEXTE

## LOCALISATION



## PHOTOS DES CONDITIONS EXISTANTES



À proximité de l'école primaire des Saints-Anges




Plaine gazonnée et aires de jeux



Portiques de balançoires



Modules de jeux pour les 6-12 ans



Placette de détente sous les arbres



Sentier en béton bitumineux vers la rue River



INVENTAIRE			
DESCRIPTION	INFORMATIONS COMPLÉMENTAIRES	QUANTITÉ	ÉTAT
<b>AMÉNAGEMENT GÉNÉRAL OU CONNEXE</b>			
Sentier principal	Surface de béton bitumineux (parcours ancien baseball)	150 m	3
Sentier secondaire - accès rue River	Surface de béton bitumineux	100 m	3
Placette de détente	Surface de pavé de béton préfabriqué (rouge) avec grilles pour arbres	+	2-3
Éclairage de parc	Poteau type lampadaire avec fut érigé	5	3
Plantations	Arbres	+++	4
<b>ÉQUIPEMENTS DE PARC</b>			
Banc(s) avec dossier	Plastique recyclé (sable), sur dalle de béton	6	5
Table(s) de pique-nique	Rectangulaire, plastique recyclé (sable), structure (acier galvanisé)	2	5
Panier(s) à rebuts	Plastique recyclé (sable), sur dalle de béton	1	5
Panier(s) à recyclage	Plastique recyclé (sable), sur dalle de béton	1	5
<b>ÉQUIPEMENTS / INSTALLATIONS RÉCRÉATIVES</b>			
<b>Aire de jeux</b>	Surface de sable, sans bordure	1	3
- Glissoire double indépendante	Plastique (vert et jaune), forme dinosaure	1	3
- Jeu individuel sur ressort	Plastique (jaune), forme abeille	1	3
<b>Aire de jeux</b>	Surface de sable, sans bordure	1	2
- Balançoires, 2 portiques	Siège(s) pour adulte	2	4
	Siège(s) pour bébé	2	4
<b>Aire de jeux</b>	Surface de sable, sans bordure	1	3
- Balançoires, 2 portiques	Siège(s) pour adulte	4	5
<b>Aire de jeux</b>	Surface de sable, sans bordure	1	3
- Module 6-12 ans	Plastique (vert-bleu), structure (bleu-brun), thème forêt	1	5
- Jeu tournant indépendant	Siège (vert), structure (noir)	1	5
Aire de jeux libre	Surface de gazon	++	4
<b>ÉQUIPEMENTS / INSTALLATIONS SPORTIVES</b>			
<b>Volleyball</b>	Surface de gazon, sans lignage	2	3
- Poteaux et filet	Poteau(x) métalliques et filets de volleyball	4-1	4
<b>LÉGENDE</b>			
État: 5 = Excellent 4 = Bon 3 = Passable 2 = Mauvais 1 = Critique			
Quantité: + Peu ++ Moyen +++ Beaucoup			

**DÉFICIENCES / CONSTATS**

Surface des sentiers en béton bitumineux est craquelée et de grosses racines d'arbres sont apparentes.

Surfaces de pavé de béton préfabriqué de placette de détente, inégales avec dépressions, défaites et désuètes.

Absence des anciennes grilles de protection des racines d'arbres et bordures métalliques apparentes et dangereuses.

Présence d'adventices sur la surface de sable des aires de jeux.

Portiques de balançoires défraîchis et désuets: structure autoportante apparente hors-sol.

Présence de dépressions creusées dans le sable sous les sièges de balançoires.

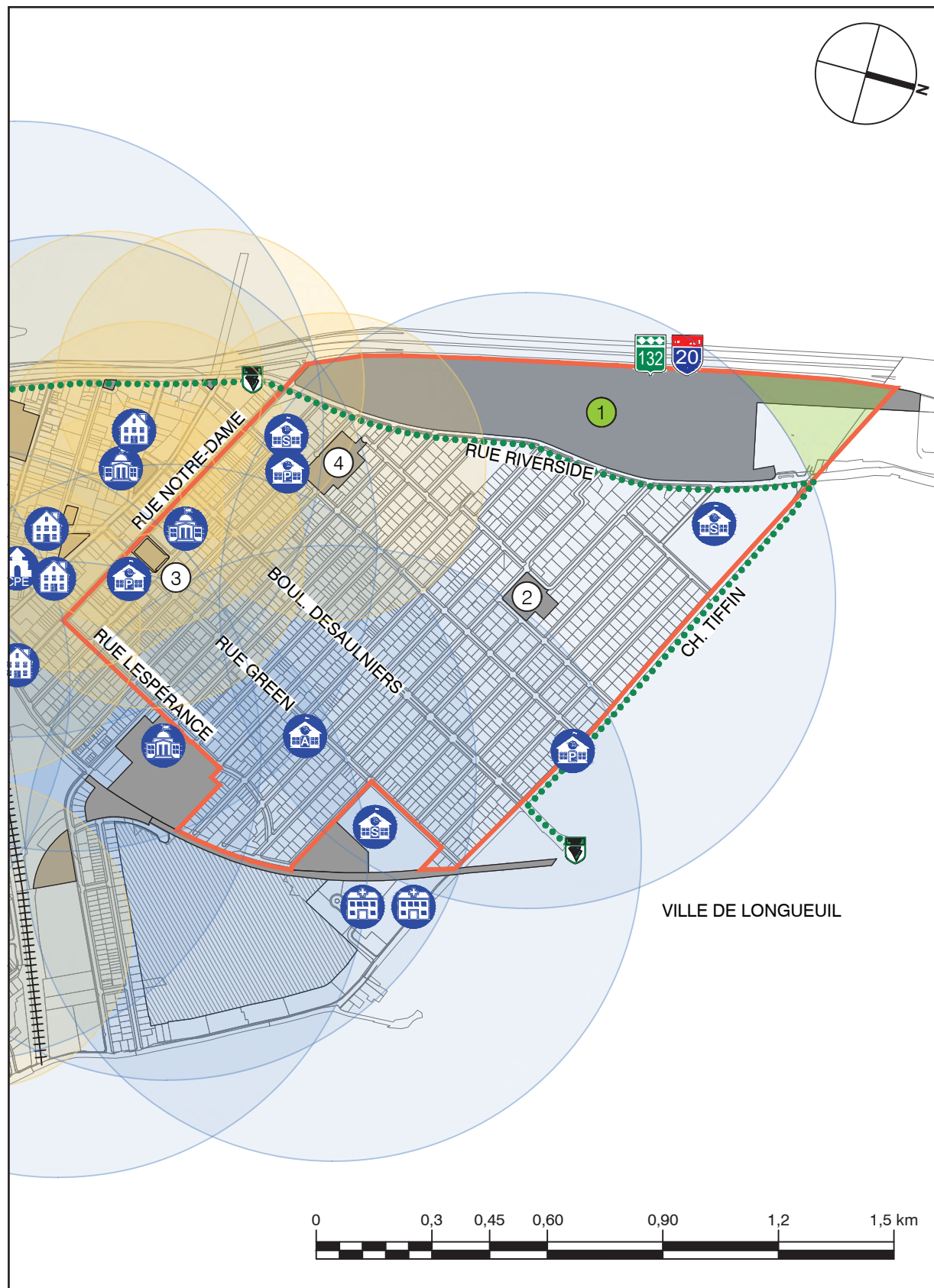
Présence de vandalisme sur la structure de la glissoire double indépendante.

**OBSERVATIONS COMPLÉMENTAIRES**

La plaine gazonnée est utilisée par les élèves de l'école primaire adjacente.

Plans et devis en préparation par le service du génie.

Réaménagement complet du parc projeté et ajout d'une nouvelle butte à glisser.



**RECOMMANDATIONS GÉNÉRALES POUR LES PARCS DU MILIEU DE VIE**

Diversification et complémentarité des activités dans les parcs.

Offrir plus d'activités pour les adolescents.

Rénovation urgente des modules de pratique du skateparc.

Rénovation / construction de plateaux sportifs au parc de la Voie Maritime.

Poursuivre la plantation d'arbres dans les parcs.

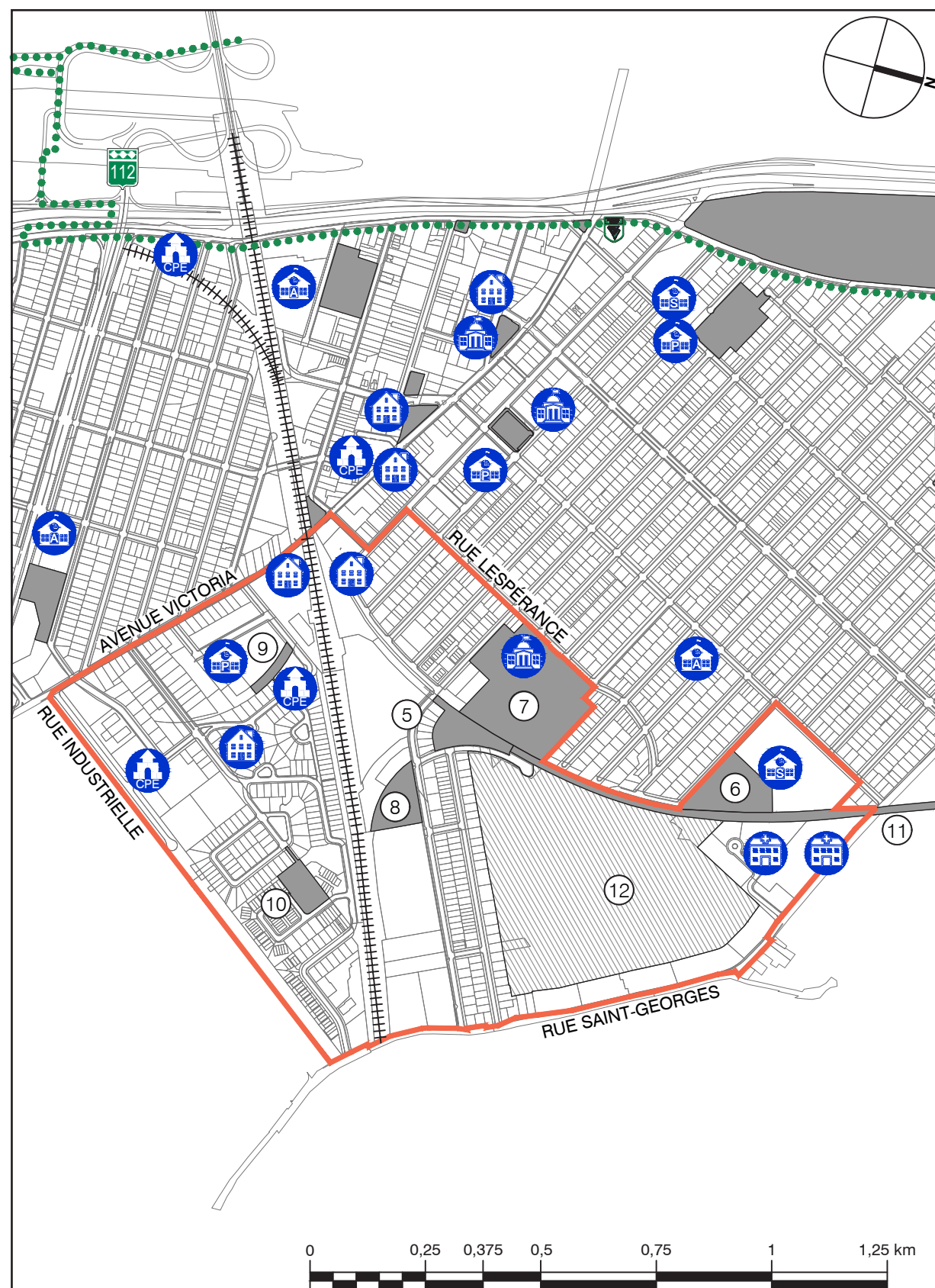
RECOMMANDATIONS POUR LES PARCS DU MILIEU DE VIE							
No	Nom	TYPOLOGIE PROPOSÉE	VOCATION PROPOSÉE	RAYON DE DESSERTE	SUPERFICIE	ACTIVITÉS	
						EXISTANTES	+ PROPOSÉES
1	Parc de la Voie maritime	Municipal	Récréative Sportive	Ville	283 525 m <sup>2</sup>		
2	Parc Dulwich	Quartier	Récréative Sportive	800 m	9 741 m <sup>2</sup>		
3	Parc Mercille	Place publique	Détente Culturelle	400 m	4 905 m <sup>2</sup>		
4	Parc Logan	Parc-école	Récréative	400 m	14 024 m <sup>2</sup>		



# SAINT-CHARLES / HAUT SAINT-LAMBERT

---

MILIEU DE VIE 2



### DESCRIPTION DU MILIEU DE VIE

Le Milieu de vie 2 est bordé par la rue Saint-Louis, qui marque la limite du territoire de Saint-Lambert, et les deux axes majeurs qui sillonnent le secteur sont la rue Mercier et l'avenue Saint-Charles.

Le terrain de golf est présent dans ce Milieu de vie, qui était autrefois le cœur des activités industrielles de la ville.

Le transport collectif est bien desservi, même si le réseau piétonnier se veut quelque peu négligé.

Le couvert forestier est moins garni que dans la plupart des autres secteurs, en raison du développement immobilier dans les années passées.

Ce milieu de vie contient la plupart des rares terrains encore disponibles pour d'éventuels développements et est scindé en deux par la voie ferrée.

Ce secteur est prisé des jeunes familles, notamment avec la présence de 5 parcs, 2 écoles et de nombreuses installations récréatives.

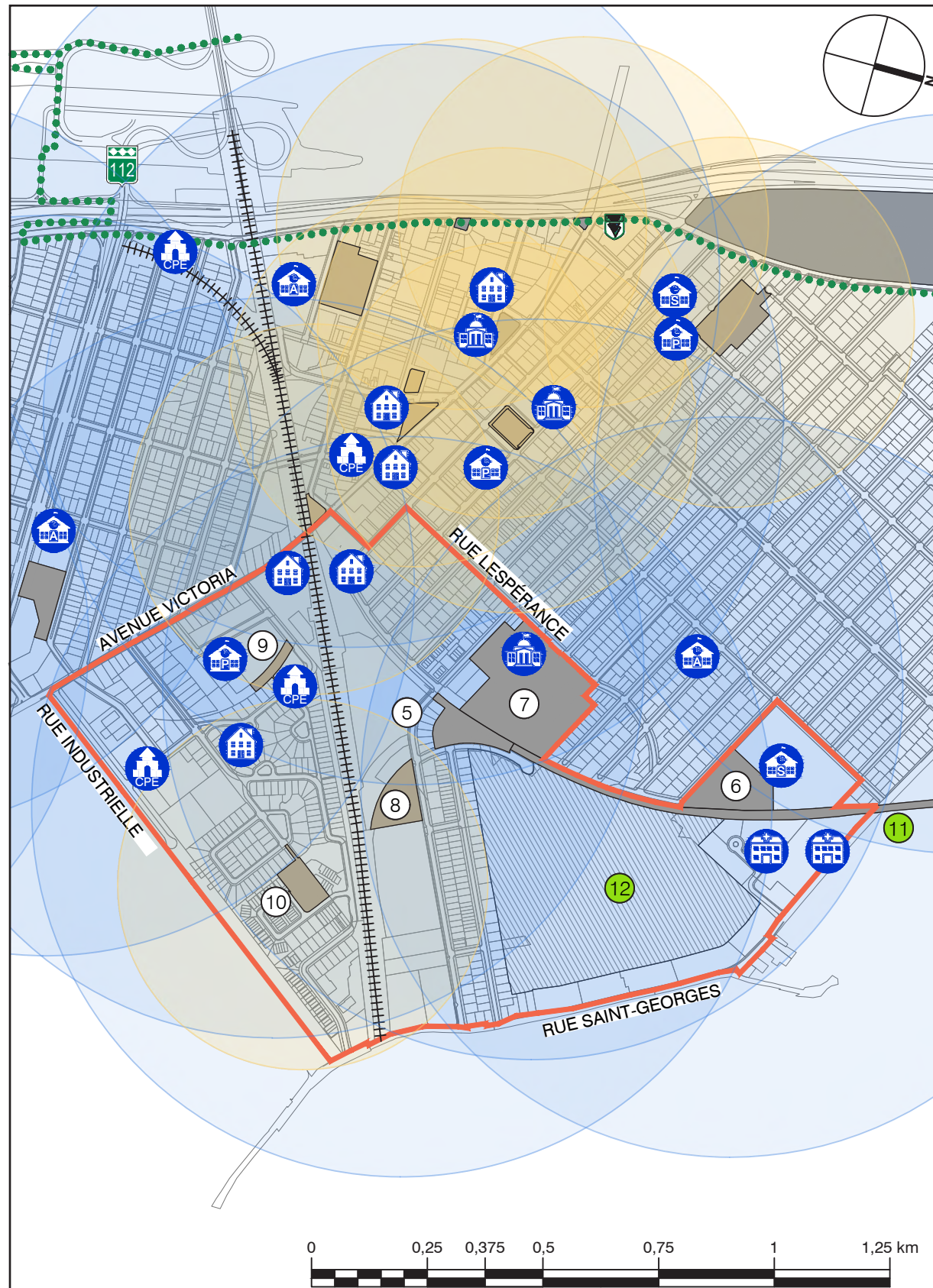
### INDICATEURS DU MILIEU DE VIE

<b>Scolaire</b>	1 école primaire 1 école secondaire
<b>Hébergement/ Résidence</b>	2 CHSLD 3 résidences pour personnes âgées
<b>Service de garde</b>	2 centres de la petite enfance ou services de garde en milieu familial
<b>Autres</b>	Centre des loisirs Piscine intérieure Aréna Golf municipal Gare ferroviaire

### PORTRAIT DES PARCS DU MILIEU DE VIE

No	Nom	TYPOLOGIE	VOCATION ACTUELLE	RAYON DE DESSERTE	SUPERFICIE	ACTIVITÉS
5	Parc du Golf	Voisinage	Détente	400 m	9 653 m <sup>2</sup>	
6	Parc de Brixton	Quartier	Récréative Sportive	800 m	16 223 m <sup>2</sup>	
7	Parc Lespérance	Quartier	Récréative Sportive	800 m	51 551 m <sup>2</sup>	
8	Parc Saint-Charles	Quartier	Sportive	800 m	10 016 m <sup>2</sup>	
9	Parc-école Rabeau	Parc-école	Récréative	800 m	2 634 m <sup>2</sup>	
10	Parc Upper-Edison	Voisinage	Récréative	400 m	6 800 m <sup>2</sup>	
11	Coulée verte	Parc linéaire	Récréative	Municipal	18 314 m <sup>2</sup>	
12	Golf de Saint-Lambert	Golf	Sportive	Municipal	201 345 m <sup>2</sup>	





### CONSTATS

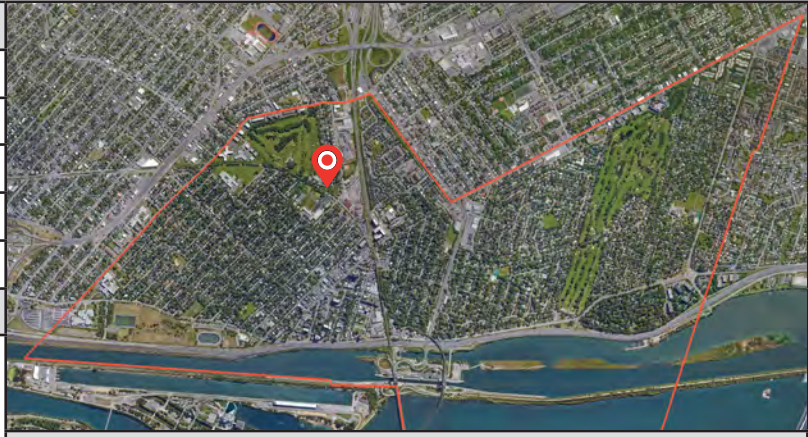
- Milieu de vie traversé par la voie ferrée et la Coulée verte.
- Bonne répartition et belle diversité de type de parcs et espaces verts.
- Deux parcs de quartier complémentaires entre eux dans leur offre respective.
- Belle variété d'installations communautaires et de loisirs au parc l'Espérance.
- On retrouve au parc linéaire de la Coulée verte un sentier multifonctionnel s'interconnectant avec le réseau cyclable de Longueuil.
- Le golf est un vaste espace vert ouvert pour le ski, la raquette et le patin durant la période hivernale.

### IDENTIFICATION DES ZONES DE DÉFICIENCE

Aucune zone de déficience observée dans la desserte globale des parcs du milieu de vie.

# 5 - PARC DU GOLF

INFORMATIONS GÉNÉRALES	
MILIEU DE VIE	2 - Saint-Charles / Haut Saint-Lambert
ADRESSE	Rue du Golf
TYPLOGIE	Voisinage
VOCATION	Espace vert
SUPERFICIE	9 653 m <sup>2</sup>
ACTIVITÉS	



CONTEXTE

## LOCALISATION




## PHOTOS DES CONDITIONS EXISTANTES



Espace gazonné et planté d'arbres et d'arbustes



Nouvelles plantations d'arbres



Sentier de poussière de pierre de la Coulée verte



Sentier en béton bitumineux - Entrée rue Oak



Sentier en béton bitumineux et plantations



Sentier multifonctionnel



INVENTAIRE			
DESCRIPTION	INFORMATIONS COMPLÉMENTAIRES	QUANTITÉ	ÉTAT
<b>AMÉNAGEMENT GÉNÉRAL OU CONNEXE</b>			
Sentier principal	Surface de béton bitumineux		4
Sentier multifonction	Surface de poussière de pierre		4
Aire de détente	Oasis du pavillon Claude Trudeau	1	4
Plantations	Plantations d'arbres et d'arbustes diversifiées	+++	4
Éclairage de parc	Bollard, poteau (noir), projecteur DEL	+	5
<b>ÉQUIPEMENTS DE PARC</b>			
Banc(s) avec dossier	Structure fonte d'aluminium (Maglin), revêtement (noir)	4	5
<b>LÉGENDE</b> État: 5 = Excellent 4 = Bon 3 = Passable 2 = Mauvais 1 = Critique Quantité: + Peu ++ Moyen +++ Beaucoup			

### OBSERVATIONS COMPLÉMENTAIRES


Petite placette de détente aménagée.

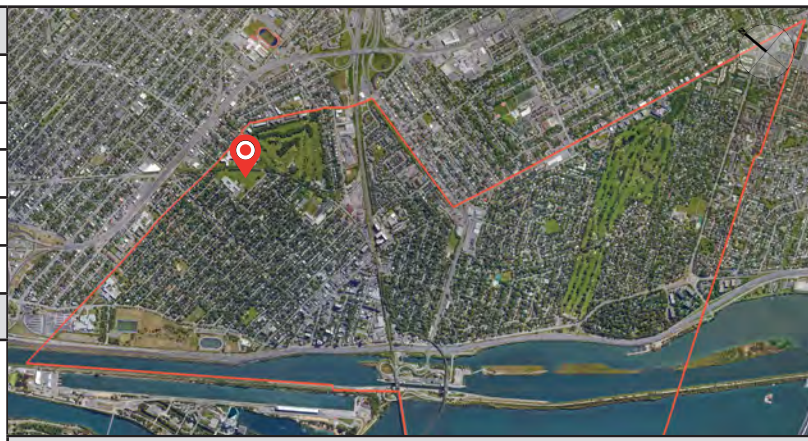
Plantations d'arbres récentes.

### DÉFICIENCES / CONSTATS

Surface craquée du sentier en béton bitumineux.



INFORMATIONS GÉNÉRALES	
MILIEU DE VIE	2 - Saint-Charles / Haut-Saint-Lambert
ADRESSE	Avenue de Brixton
TYPLOGIE	Quartier
VOCATION	Récréative / Sportive
SUPERFICIE	16 223 m <sup>2</sup>
ACTIVITÉS	
	



CONTEXTE



**LOCALISATION**



**PHOTOS DES CONDITIONS EXISTANTES**



École secondaire internationale de Saint-Lambert



Terrain de soccer à 9 joueurs



Zone de but



Gradins



Zones d'accumulation d'eau sur le gazon



Zone de dépression humide



INVENTAIRE			
DESCRIPTION	INFORMATIONS COMPLÉMENTAIRES	QUANTITÉ	ÉTAT
<b>AMÉNAGEMENT GÉNÉRAL OU CONNEXE</b>			
Plantations	Plantations d'arbres	++	5
<b>ÉQUIPEMENTS / INSTALLATIONS SPORTIVES</b>			
Soccer (11 joueurs)	Surface de gazon naturel avec lignage, non éclairé	1	3
- But(s)	Structure (blanc) avec filet corde	2	5
- Gradin(s)	Bois	3	3
- Panier(s) à rebuts	Plastique (noir)	1	5
- Paniers(s) à recyclage	Plastique (noir)	1	5
Soccer (7 joueurs)	Surface de gazon naturel avec lignage, non éclairé	2	3
- But(s)	Structure (blanc) avec filet corde	4	5
<b>LÉGENDE</b>			
État: 5 = Excellent 4 = Bon 3 = Passable 2 = Mauvais 1 = Critique			
Quantité: + Peu ++ Moyen +++ Beaucoup			

### OBSERVATIONS COMPLÉMENTAIRES

École secondaire internationale de Saint-Lambert adjacente au parc.

Localisé en bordure du sentier multifonctionnel de la Coulée verte.

Plantations d'arbres récentes.

### DÉFICIENCES / CONSTATS

Très mauvais drainage de la surface du terrain de soccer.

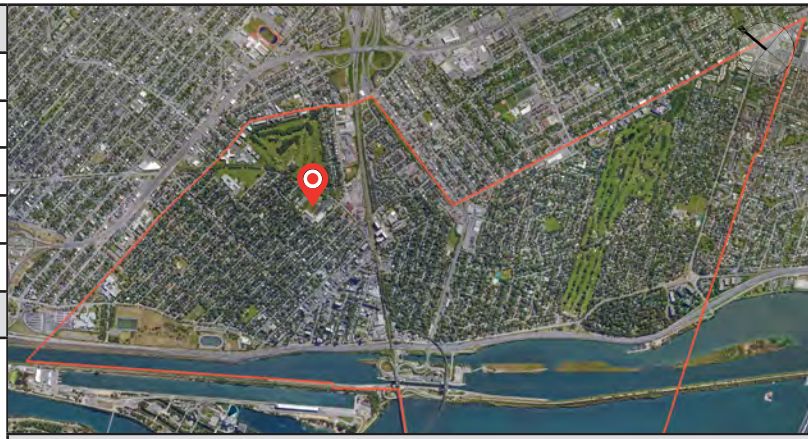
Présence de béton bitumineux au travers du gazon au pourtour du terrain de soccer.

Bois et peinture des gradins défraîchis.

Absence de banc(s) pour les joueurs.

# 7 - PARC DE LESPÉRANCE

INFORMATIONS GÉNÉRALES	
MILIEU DE VIE	2 - Saint-Charles / Haut-Saint-Lambert
ADRESSE	365, rue Lespérance
TYPLOGIE	Quartier
VOCATION	Récréative / Sportive
SUPERFICIE	51 551 m <sup>2</sup>
ACTIVITÉS	




CONTEXTE

## LOCALISATION



## PHOTOS DES CONDITIONS EXISTANTES



Pataugeoire et jeux d'eau



Aires de jeux mixtes



Terrains de mini soccer



Aire de pique-nique et de détente



Jardins communautaires



Terrains de bowling



INVENTAIRE			
DESCRIPTION	INFORMATIONS COMPLÉMENTAIRES	QUANTITÉ	ÉTAT
<b>AMÉNAGEMENT GÉNÉRAL OU CONNEXE</b>			
Stationnement principal	Surface de béton bitumineux, lignage	126 cases	5
Stationnement tennis	Surface de béton bitumineux, lignage	35 cases	2
Bâtiment sanitaire - pataugeoire	Revêtement brique (rouge), toit bardeau d'asphalte	1	4
- Douche(s) extérieure(s)	3 toilettes et salle mécanique	2	-
Sentier principal - aire de jeux	Surface de béton bitumineux	+	5
	Surface de pavé de béton préfabriqué (gris)	+	5
Sentiers principal et secondaire	Surface de poussière de pierre, bordure métallique	++	5
Jardins communautaires	Surface sentier en copeaux, placette de béton coulé	101	4
	Bacs de bois hors terre	1	4
	Bacs carrés sur pattes	3	5
- Cabanon d'entreposage	Bacs rectangulaires sur pattes	1	5
- Bacs de compostage	Recouvrement vinyle, toit bardeau, sur dalle de béton	3	5
- Table de travail	Bois	1	5
- Banc(s) sans dossier	Structure fonte d'aluminium, revêtement (noir)	4	5
Stationnement vélos	Surface de béton	1	5
- Support(s) à vélos (7)	Type Arche, structure (aluminium)	28	5
Éclairage de parc	Type bollard (noir)	6	5
Plantations	Plates-bandes ornementales (jardin de fines herbes)	+	3
	Massifs arbustifs	+	5
	Arbres	++	5
<b>ÉQUIPEMENTS / INSTALLATIONS RÉCRÉATIVES</b>			
<b>Boulingrin</b>	Surface de gazon naturel type Bengrass, éclairé, irrigué et drainé	8	4
- Bâtiment d'accueil	Revêtement vinyle (blanc), toit bardeau asphalte	1	3
- Cabanon et kiosque Don's Bistro	Revêtement en bois (blanc), toit bardeau asphalte	2	3
- Entrepôt(s)	Revêtement en bois (blanc), toit bardeau asphalte	2	3
- Éclairage	Poteau(x) aluminium, projecteurs conventionnels	4	3
<b>Mini soccer (5 joueurs)</b>	Surface de gazon naturel, non éclairé	6	4
- Mini but(s)	Amovibles, structure (blanc), filet corde (blanc)	10	4
- Banc(s) sans dossier	Structure fonte d'aluminium, revêtement (noir) sur dalle de béton	8	5
<b>Pataugeoire - jeux d'eau</b>	Surface de béton coulé, surface de gazon naturel	1	5
- Jet	Poteau (vert) avec buses	1	?
- Seaux verseurs	Poteau (bleu), sceau verseur plastique (rouge, jaune)	1	?
- Abri toile parasol	1 poteau, structure (noir), toile	1	-
<b>Aire de jeux</b>	Surface de sable, bordure de béton	1	5
- Module 6-12 ans	Structure (vert-bleu), glissoire double (gris), toit (gris), panneau à grimper, échelle, mur d'escalade	1	5
- Jeu(x) indépendant(s)	Poteau (acier), jeu d'équilibre (ballon)	2	5
- Banc circulaire sans dossier	Structure fonte d'aluminium, revêtement (noir)	1	5
- Plantations ornementales	Plate-bande arbustive et herbacée	+	4
- Banc(s) sans dossier	Structure fonte d'aluminium, revêtement (noir)	5	5
- Table(s) de pique-nique	Structure fonte d'aluminium, revêtement (noir)	2	5

<b>Aire de jeux</b>	Surface de sable, bordure de béton	1	5
- Module 2-5 ans	Structure (vert-bleu), glissoire (gris), toit (gris)	1	5
- Balançoire, 2 portiques	- Siège(s) pour bébé	2	5
	- Siège(s) parent-enfant	1	5
- Jeu(x) indépendant(s)	Poteau (acier), jeu d'équilibre (ballon)	1	5
<b>Aire de jeux</b>	Surface de sable, bordure de béton	1	5
- Pelle excavatrice	Structure (rouge)	1	5
- Abri toile parasol	2 poteaux, structure (noir), toile	1	-
<b>Aire de jeux</b>	Surface de sable, bordure de béton	1	5
- Module de cordes à grimper	Structure (jaune)	1	5
- Balançoire, 2 portiques en arche	- Siège(s) pour adulte	4	5
<b>Aire de pique-nique / détente</b>	Surface de gazon naturel	1	2-3
Table(s) de pique-nique	Structure fonte d'aluminium, revêtement (noir) sur dalle de béton	3	5
Abri toile parasol	1 poteau, structure (noir), toile	1	-
<b>Enclos à chiens</b>	Clôture en mailles de chaîne, surface de gazon naturel grosses pierres naturelles	1	5
Table(s) de ping-pong	Aluminium	1	5
<b>LÉGENDE</b>			
État: 5 = Excellent 4 = Bon 3 = Passable 2 = Mauvais 1 = Critique			
Quantité: + Peu ++ Moyen +++ Beaucoup			

### OBSERVATIONS COMPLÉMENTAIRES

Présence du Centre de loisirs de Saint-Lambert: Aréna Éric-Sharp, Piscine Émilie-Heymans.

Présence du Club de curling, du Club de tennis et du Club de boulingrin de Saint-Lambert.

Les installations du Club de tennis sont privées.

Accessible par le sentier multifonctionnel de la Coulée verte.

### DÉFICIENCES / CONSTATS

Clôture en mailles de chaîne en mauvais état: rouillée, croche et arbres existants poussant dedans ou très près.

Surface du tennis défraîchie.


Lignage à refaire pour le stationnement du tennis.

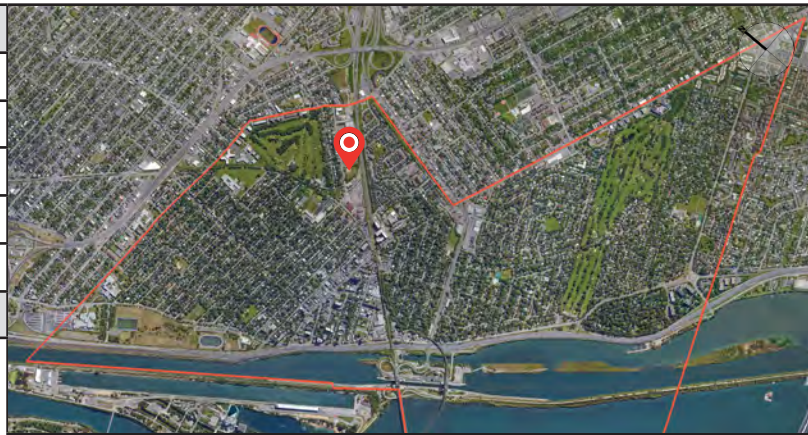
Mauvais drainage autour du terrain de tennis.

Mauvais drainage de la surface de gazon naturel de l'enclos à chiens.

Lignage non visible des terrains de soccer.

Mauvais drainage de la surface de gazon naturel de l'aire de pique-nique / détente.

INFORMATIONS GÉNÉRALES	
MILIEU DE VIE	2 - Saint-Charles / Haut-Saint-Lambert
ADRESSE	Avenue Saint-Charles
TYPLOGIE	Quartier
VOCATION	Sportive
SUPERFICIE	10 016 m <sup>2</sup>
ACTIVITÉS	
	



CONTEXTE

**LOCALISATION**



**PHOTOS DES CONDITIONS EXISTANTES**



Bancs des joueurs avec abri solaire




Écran arrière du baseball avec gradins



Fontaine à boire sur dalle de béton



Terrain de baseball: 3e but



Champ extérieur et éclairage du terrain



Accès entretien au terrain



INVENTAIRE			
DESCRIPTION	INFORMATIONS COMPLÉMENTAIRES	QUANTITÉ	ÉTAT
<b>AMÉNAGEMENT GÉNÉRAL OU CONNEXE</b>			
Plantations	Arbres	+++	5
<b>ÉQUIPEMENTS DE PARC</b>			
Panier(s) à rebuts	Plastique (noir)	1	4
Panier(s) à recyclable	Plastique (noir)	1	4
Fontaine à boire	Aluminium peint (noir, sur dalle de béton)	1	5
<b>ÉQUIPEMENTS / INSTALLATIONS SPORTIVES</b>			
<b>Baseball</b>	Surface de schiste du monticule et clôture champ arrière et gazon naturel, longueur terrain 228', clôturé et éclairé	1	3
- Banc(s) des joueurs	Aluminium	2	5
- Abri toile pour aire des joueurs	Structure (noir), toile (bleu)	2	5
- Gradin(s)	Bois peint (vert), structure (noir)	1	3
- Éclairage sportif	Poteaux et projecteurs conventionnels	6	4
<b>LÉGENDE</b>			
État: 5 = Excellent 4 = Bon 3 = Passable 2 = Mauvais 1 = Critique			
Quantité: + Peu ++ Moyen +++ Beaucoup			

### OBSERVATIONS COMPLÉMENTAIRES

Plantations d'arbres récentes.

Installation récente de la fontaine à boire.

Bandes très boisées autour du terrain.



### DÉFICIENCES / CONSTATS

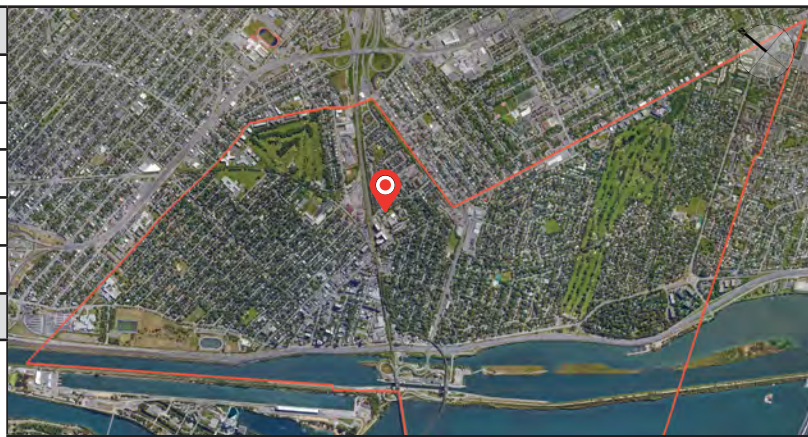
Rigole de drainage sur le terrain de baseball vers le banc des joueurs (côté rue).

Clôture de l'écran arrière en mailles de chaîne en mauvais état: rouillée, croche.

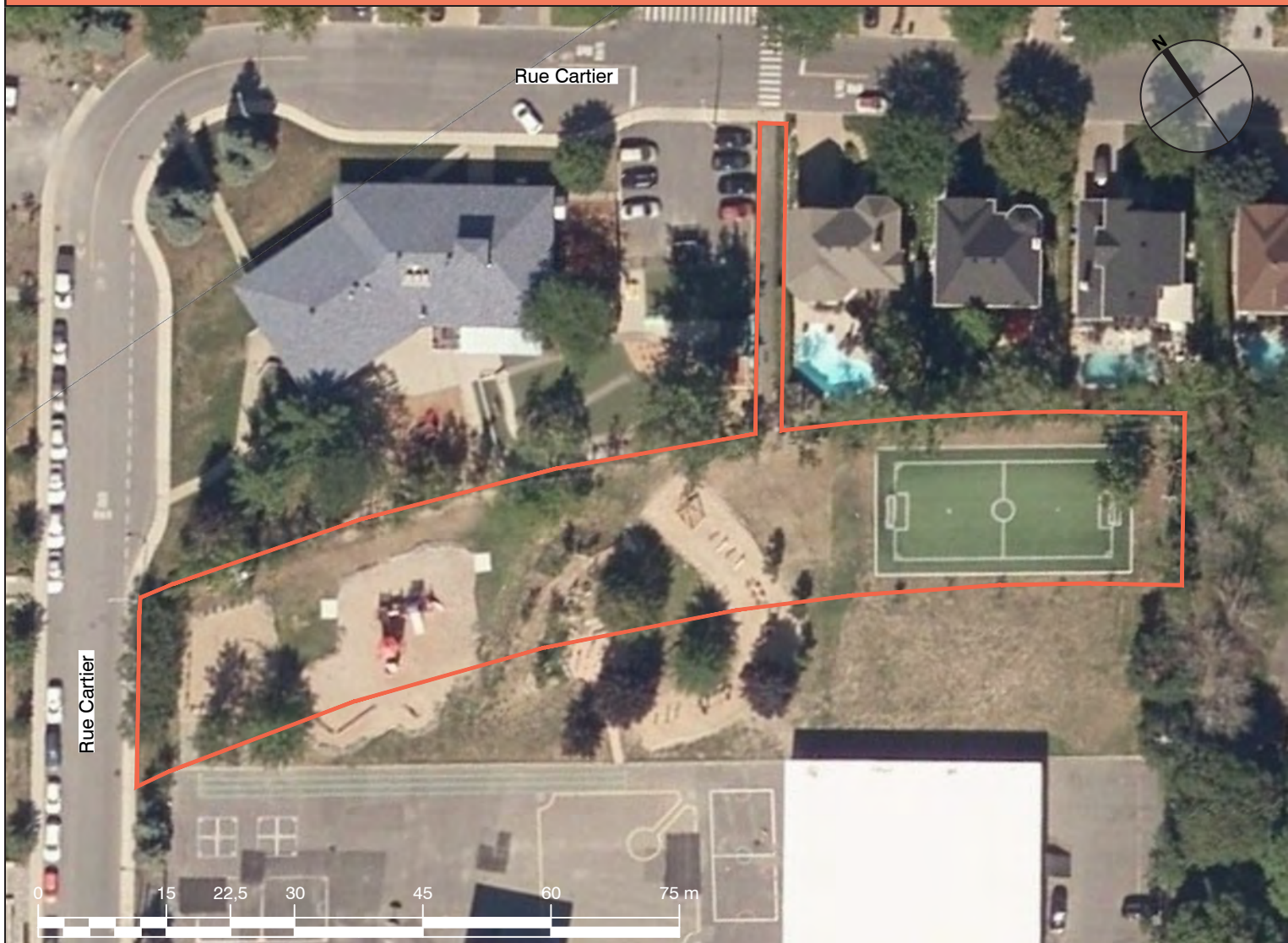
Absence d'enseigne de pointage.

Absence de filet de protection le long de la ligne du 1er but du terrain de balle.

INFORMATIONS GÉNÉRALES	
MILIEU DE VIE	2 - Saint-Charles / Haut-Saint-Lambert
ADRESSE	Rue Cartier
TYPLOGIE	Parc-école
VOCATION	Récréative / Sportive
SUPERFICIE	2 634 m <sup>2</sup>
ACTIVITÉS	
	
CONTEXTE	
	



**LOCALISATION**



**PHOTOS DES CONDITIONS EXISTANTES**



Parcours d'hébertisme no. 1 et mini soccer synthétique



Mini soccer synthétique



Parcours d'hébertisme



Parcours d'hébertisme no.2



Aire de jeux en copeaux



Espace amphithéâtre intégré à la butte pour classe dehors



INVENTAIRE			
DESCRIPTION	INFORMATIONS COMPLÉMENTAIRES	QUANTITÉ	ÉTAT
<b>AMÉNAGEMENT GÉNÉRAL OU CONNEXE</b>			
Sentier principal	Surface de béton bitumineux et muret de pierres naturelles	+	3
Espace de classe extérieure	Surface de pavé de béton préfabriqué (brique rouge)	+	4
- Tableau	Structure en billots de bois et tableau intégré	1	4
- Gradins intégrés à la butte	Pierres naturelles intégrées, 2 rangs	+	3
- Table(s)	Ronde en béton avec bancs intégrés	1	5
- Banc(s) sans dossier	Billots et planches de bois, ancrage dans le sol	3	4
- Banc(s) billot	Billots de bois ancrés verticalement dans le sol	5	4
Plantations	Massifs arbustifs	+	3
	Arbres	++	5
<b>ÉQUIPEMENTS DE PARC</b>			
Banc(s) avec dossier	Plastique recyclé, sur dalle de béton (coloré et brun)	3	5
<b>ÉQUIPEMENTS / INSTALLATIONS RÉCRÉATIVES</b>			
<b>Mini soccer</b>	Surface de gazon synthétique, bordure de béton	1	5
- But(s)	Amovibles, structure (blanc), filet de cordes (blanc)	2	5
<b>Aire de jeux - Hébertisme no.1</b>	Surface de copeaux de bois, bordure de bois 4x4	1	4
Modules hébertisme	Billots de bois et cordage	7	4
- Barres transversales (2 hauteurs)	Billots et barres d'acier	1	4
- Échelle horizontale	Appareil pour le haut du corps, billots et barres d'acier	1	4
- Tunnel de pneus de tracteur	Pneus de caoutchouc	1	4
- Filet à grimper vertical	Billots de bois et cordage	1	5
- Échelle de pneus	Appareil à grimper, pneus accrochés à des billots	1	3
- Sauts de pas oblique	Billots et planches de bois	5	4
- Sauts à obstacle	Billots de bois obliques	4	5
- Filet à grimper et marches de bois	Structure de billots de bois et cordage	1	4
<b>Aire de jeux</b>	Surface de copeaux de bois, bordure de bois et de pierres plates naturelles	1	5
- Module (2-12 ans)	Glissoire double, courbe et spirale (plastique rouge), échelle, escaliers, tunnel métallique, pont rigide	1	3
- Poutre d'équilibre	Billot de bois horizontal	1	4
- Parcours de billots	Billots de bois verticaux	1	4
Aire de sable	Surface de sable, bordure de bois 4x4, sections de clôture en billots de bois et grosses pierres naturelles	++	3
<b>Aire de jeux - Hébertisme no.2</b>	Surface de copeaux de bois, bordure de bois 4x4	1	4
Modules hébertisme	Billots de bois et cordage	5	4
- Mur d'escalade pyramide	Billots, mur planches, mur de demi-billots et prises d'escalade	1	4
- Tonneau(x) de planches	Planches de bois fixées sur sections ponceaux PEHD	2	4
- Échasses	Billots de bois ancrés dans le sol avec appui	7	4
- Traverses de billots	Structure en billots, balançoires de billots	1	3
- Parcours de billots	Billots de bois verticaux	1	3
<b>Butte de glisse</b>	Surface de gazon		
- Escalier	Marches de béton préfabriquée et marches de bois		
- Garde-corps	Sections de clôture en billots de bois		

## LÉGENDE

État: 5 = Excellent 4 = Bon 3 = Passable 2 = Mauvais 1 = Critique

Quantité: + Peu ++ Moyen +++ Beaucoup

## OBSERVATIONS COMPLÉMENTAIRES

Entente CSSSMV/Ville (2001-03-19) pour l'aménagement et l'entretien de ce parc.

## DÉFICIENCES / CONSTATS

Utilisation des pneus dans les aires de jeux hors normes (toxicité du matériel).

Chaînes brisées du module d'hébertisme de la traverse de billots.

Surutilisation du module de jeux 2-12 ans.

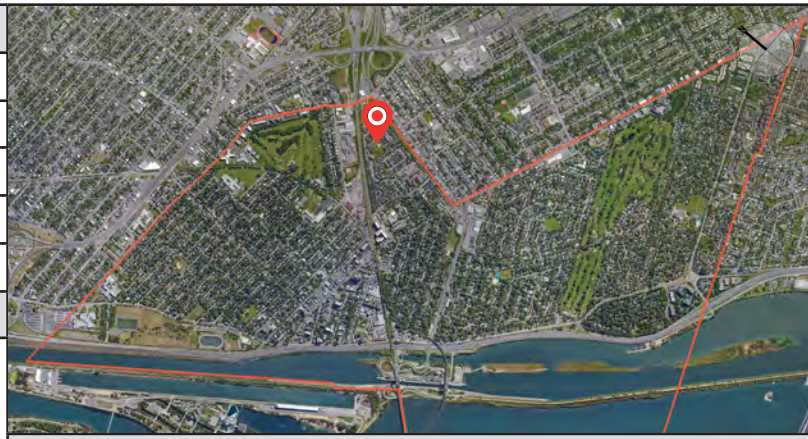
Plastique décoloré des glissades du module de jeux 2-12 ans

Sentier d'accès en béton bitumineux s'arrêtant sur un espace gazonné.

Faible entretien observé des massifs arbustifs disposés dans la butte.



INFORMATIONS GÉNÉRALES	
MILIEU DE VIE	2 - Saint-Charles / Haut-Saint-Lambert
ADRESSE	Avenue Achin
TYPLOGIE	Voisinage
VOCATION	Récréative
SUPERFICIE	6 800 m <sup>2</sup>
ACTIVITÉS	



CONTEXTE

**LOCALISATION**



**PHOTOS DES CONDITIONS EXISTANTES**



Sentier principal



Butte de glisse et vaste espace gazonné




Aires de jeux



Panier de pratique pour le basketball



Abri pour tables de pique-nique



Fontaine à boire




INVENTAIRE			
DESCRIPTION	INFORMATIONS COMPLÉMENTAIRES	QUANTITÉ	ÉTAT
<b>AMÉNAGEMENT GÉNÉRAL OU CONNEXE</b>			
Sentier principal	Surface de béton bitumineux	+	5
Sentier secondaire	Surface de poussière de pierre	+	3
Plantations	Alignement d'arbres	++	5
<b>ÉQUIPEMENTS DE PARC</b>			
Fontaine à boire	Béton, agrégats exposés	1	3
Abri rectangulaire 2 versants - Table(s) de pique-nique	Sous-toit de bois Rectangulaire, plastique recyclé (sable), structure (acier galvanisé)	1 2	5 5
Banc(s) avec dossier	Plastique recyclé (beige), sur dalle de béton	5	5
Panier(s) à rebuts	Plastique recyclé (beige), sur dalle de béton	1	3
Panier(s) à recyclage	Plastique recyclé (beige), sur dalle de béton	1	5
Éclairage de parc	Poteau(x) acier et fut conventionnel d'éclairage	4	4
<b>ÉQUIPEMENTS / INSTALLATIONS RÉCRÉATIVES</b>			
Aire de jeux	Surface de sable, bordure de béton	1	4
- Glissoire double indépendante	Plastique (vert et jaune), forme dinosaure	1	3
- Balançoire, 2 portiques	Siège(s) pour adulte	2	3
	Siège(s) pour bébé	2	3
- Balançoire, 1 portique	Siège(s) pour bébé	2	4
- Grimpeur (fourmi)	Structure acier peint	1	4
- Grimpeur horizontal arqué	Structure acier peint (bleu)	1	4
- Jeux indépendant sur ressort	Plastique (mauve)	1	4
- Mini maison sans toit	Panneau de plastique thématique	1	4
- Support à ballon poire	Structure en acier		
Aire de jeux	Surface de sable, bordure de béton	1	4
- Module 2-12 ans	Structure (bleu-orange), glissoire tube, appareils pour le haut du corps, échelles	1	3
- Mur d'escalade	Structure plastique (gris), prises d'escalade	1	5
- Jeu d'équilibre sur ressort	Planche métallique, trouée	1	3
Basketball	Espace de pratique, surface de béton bitumineux	1	4
- Panier de basketball	Poteau acier et filet métallique	1	3
Butte de glisse	Surface de gazon naturel	1	5
Aire de jeu libre	Surface de gazon naturel	1	4
<b>LÉGENDE</b>			
État: 5 = Excellent 4 = Bon 3 = Passable 2 = Mauvais 1 = Critique			
Quantité: + Peu ++ Moyen +++ Beaucoup			

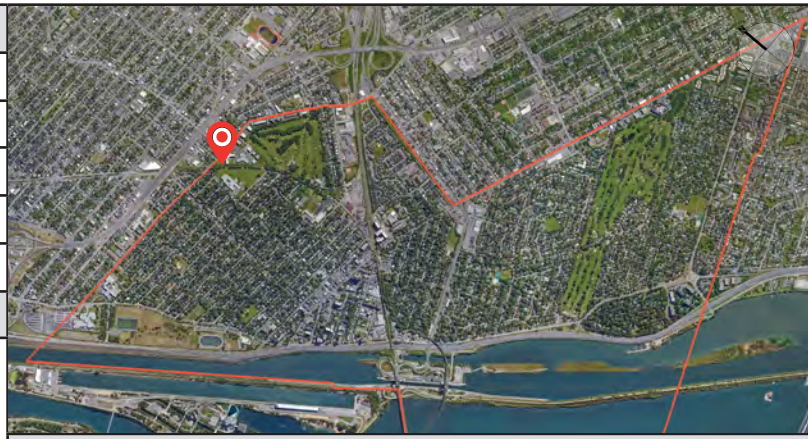
**DÉFICIENCES / CONSTATS**

Filet métallique décroché du panier de basketball.  
 Absence de bollards de protection aux entrées au parc.  
 Présence d'adventices sur la surface de sable des aires de jeux.  
 Module de jeux 2-12 ans défraîchi, rouillé,  
 Structure des portiques de balançoire rouillée.  
 Structure métallique du jeu d'équilibre sur ressort rouillée et perte de revêtement.  
 Présence d'un arbre mort.  
 Bordure de rue non abaissée sur le sentier secondaire accédant à l'avenue Achin.  
 Panier à rebuts vandalisé.  
 Présence d'adventices sur la surface du sentier secondaire en poussière de pierre.

**OBSERVATIONS COMPLÉMENTAIRES**

Plantations d'arbres récentes et nouvelles à venir.

INFORMATIONS GÉNÉRALES	
MILIEU DE VIE	2 - Saint-Charles / Haut-Saint-Lambert
ADRESSE	Rue Mercier
TYPLOGIE	Parc linéaire
VOCATION	Récréative
SUPERFICIE	18 314 m <sup>2</sup>
ACTIVITÉS	
	



CONTEXTE



LOCALISATION



PHOTOS DES CONDITIONS EXISTANTES



Sentier multifonctionnel en poussière de pierre



Accès à la Coulée verte par l'avenue de Merton



Percée visuelle sur le Golf de Saint-Lambert



Mobilier et bollard d'éclairage



Encadrement végétal du sentier



Nouvelles plantations d'arbres



INVENTAIRE			
DESCRIPTION	INFORMATIONS COMPLÉMENTAIRES	QUANTITÉ	ÉTAT
<b>AMÉNAGEMENT GÉNÉRAL OU CONNEXE</b>			
Sentier multifonctionnel	Surface de poussière de pierre	780 m	5
Plantation	Arbres	+++	4
<b>ÉQUIPEMENTS DE PARC</b>			
Banc(s) avec dossier	Structure fonte d'aluminium, revêtement (noir), sur dalle de béton	6	5
Panier(s) à rebuts	Plastique (noir) avec couvercle	6	5
Panier(s) à rebuts / recyclage	Lattes d'acier galvanisé (noir)	1	5
Éclairage de parc	Bollard, poteau (noir), projecteur DEL	30	5
<b>LÉGENDE</b> État: 5 = Excellent 4 = Bon 3 = Passable 2 = Mauvais 1 = Critique Quantité: + Peu ++ Moyen +++ Beaucoup			

### OBSERVATIONS COMPLÉMENTAIRES

Sentier très ombragé.

Encadrement et ambiance paysagère d'intérêt.

Percées visuelles d'intérêt sur le Golf de Saint-Lambert.

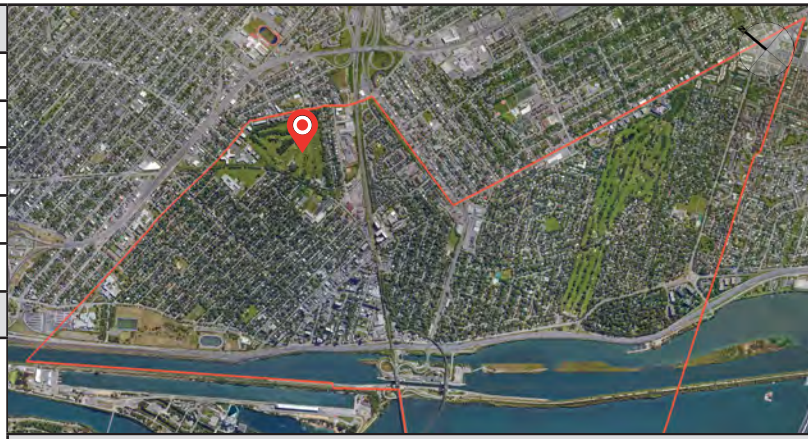
Nombreuses nouvelles plantations d'arbres.

Système d'éclairage récent de type bollard.

### DÉFICIENCES / CONSTATS

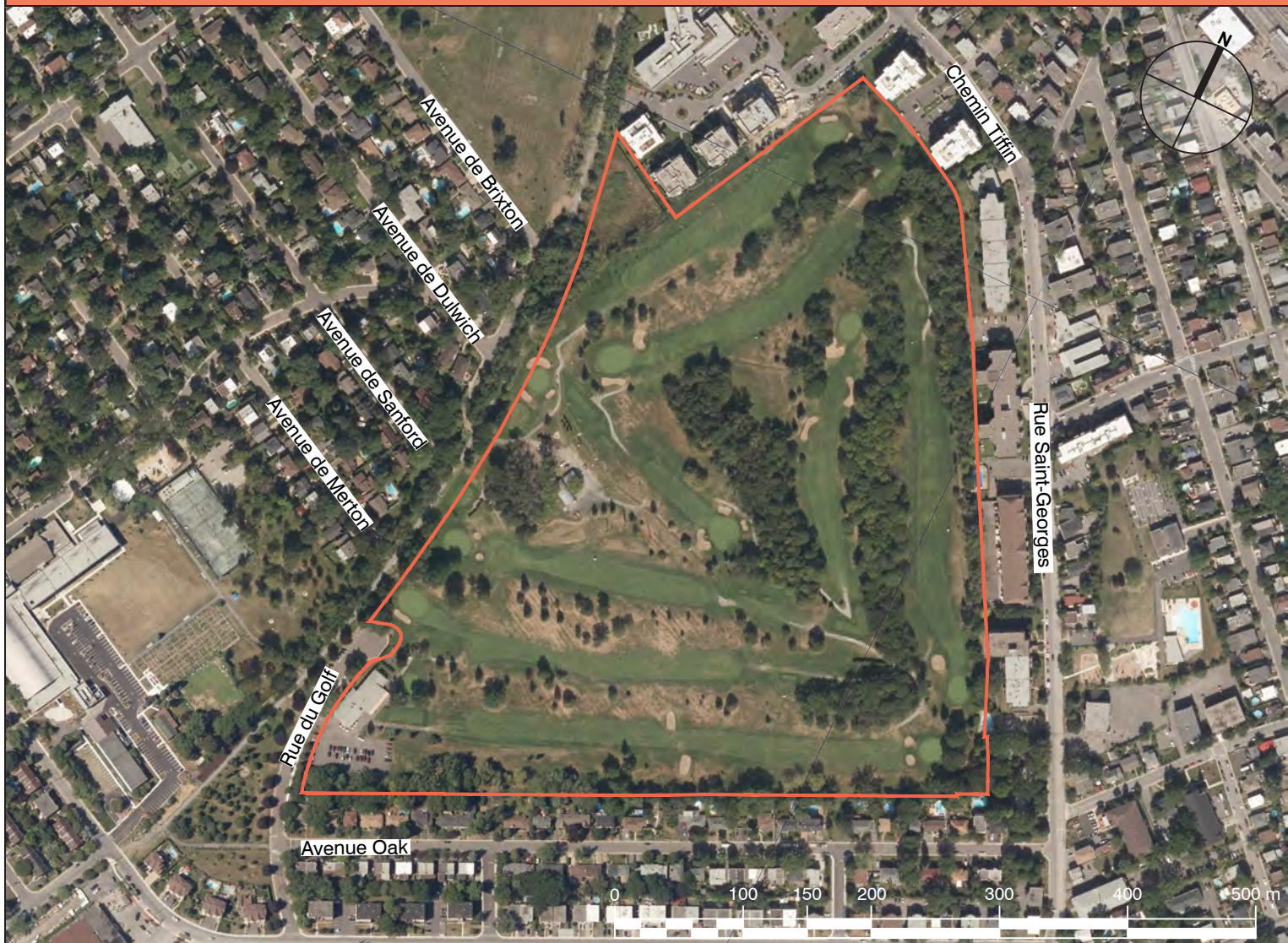
Présence d'adventices sur certaines portions du sentier de poussière de pierre.

INFORMATIONS GÉNÉRALES	
MILIEU DE VIE	2 - Saint-Charles / Haut-Saint-Lambert
ADRESSE	325, rue du Golf
TYPLOGIE	Golf
VOCATION	Sportive
SUPERFICIE	201 345 m <sup>2</sup>
ACTIVITÉS	



CONTEXTE


**LOCALISATION**



**PHOTOS DES CONDITIONS EXISTANTES**



Terrain de golf



Entrée au stationnement



Chalet d'accueil et entrée au terrain



Emplacement de la patinoire en période hivernale

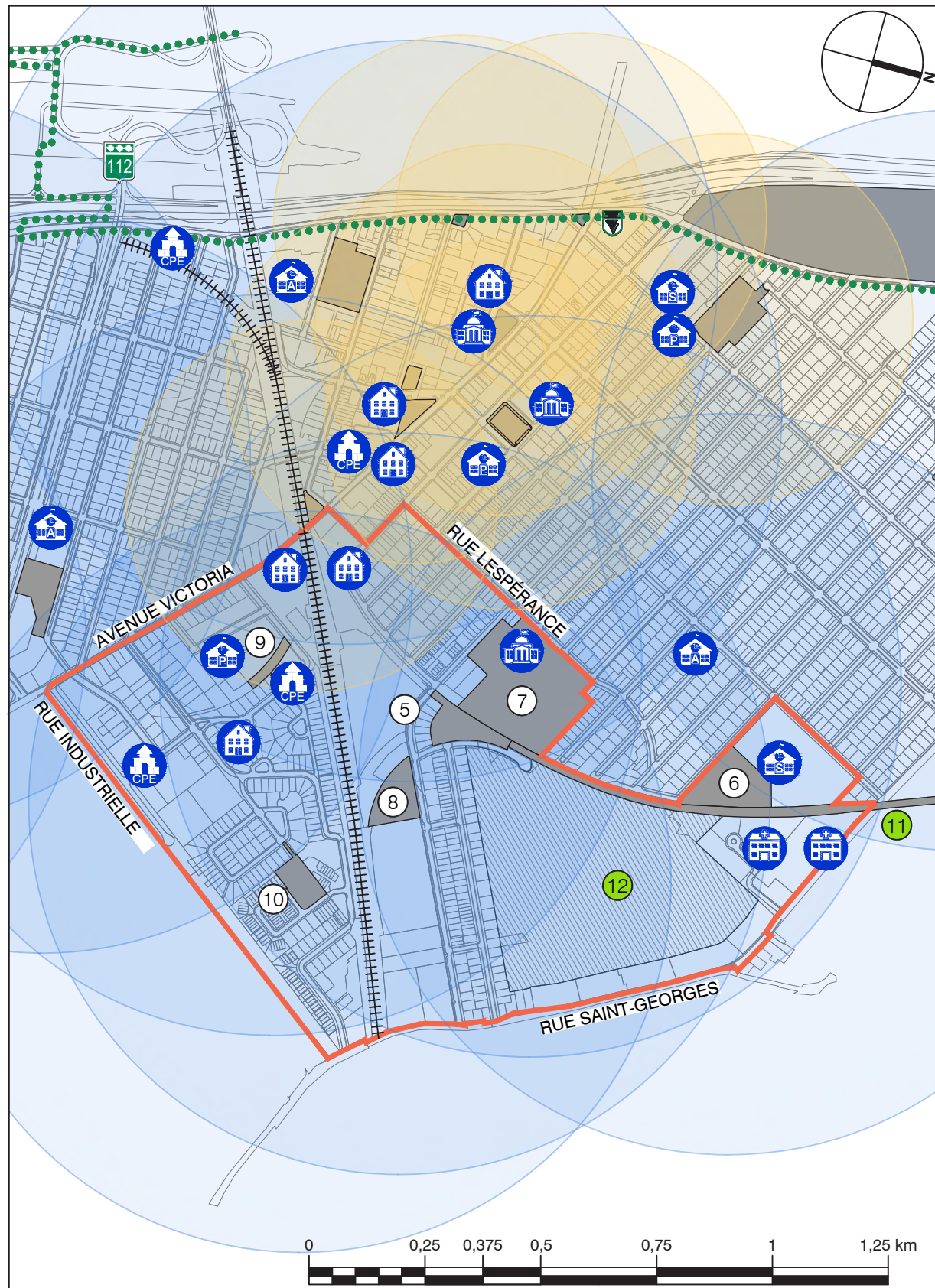
**INVENTAIRE**

DESCRIPTION	INFORMATIONS COMPLÉMENTAIRES	QUANTITÉ	ÉTAT
<b>AMÉNAGEMENT GÉNÉRAL OU CONNEXE</b>			
Stationnement	Surface de béton bitumineux	66 cases	2
<b>ÉQUIPEMENTS / INSTALLATIONS SPORTIVES</b>			
Golf	Surface de gazon naturel, 9 trous	1	-
Patinoire de hockey	Surface de béton bitumineux, bandes en bois	1	4
- Éclairage	Poteaux aluminium, projecteurs conventionnels	3	4
Ski de fond	Réseau de sentiers du golf	1,8 km	-
- Sentiers tracés	Ski de randonnée et de pas de patin		

**LÉGENDE**  
 État: 5 = Excellent 4 = Bon 3 = Passable 2 = Mauvais 1 = Critique  
 Quantité: + Peu ++ Moyen +++ Beaucoup







**RECOMMANDATIONS GÉNÉRALES POUR LES PARCS DU MILIEU DE VIE**

Projet résidentiel projeté - Reconversion de la vocation du parc Saint-Charles en parc de quartier à vocation familiale et récréative.

































Relocalisation du terrain de baseball au parc municipal.

Créer des liens de circulation piéton/vélos entre le parc Saint-Charles et le parc de la Gare (milieu de vie 3 - Le Village) et entre le parc Saint-Charles et le parc Upper-Edison (au-dessus de la voie ferrée).

Bonification de l'offre récréative - ajout de terrains de tennis et ajout d'un jeu d'eau dans une partie enclavée du milieu de vie.

Amélioration de l'accessibilité universelle pour les sentiers et infrastructures connexes.

**RECOMMANDATIONS D'ACTIVITÉS POUR LES PARCS DU MILIEU DE VIE**

No	Nom	TYPOLOGIE	VOCATION PROPOSÉE	RAYON DE DESSERTE	SUPERFICIE	ACTIVITÉS	
						EXISTANTES	+ PROPOSÉES
5	Parc du Golf	Voisinage	Détente	400 m	9 653 m <sup>2</sup>	  	
6	Parc de Brixton	Quartier	Récréative Sportive	800 m	16 223 m <sup>2</sup>	 + 	
7	Parc Lespérance	Quartier	Récréative Sportive	800 m	51 551 m <sup>2</sup>	         + 	
8	Parc Saint-Charles	Quartier	Sportive	800 m	10 016 m <sup>2</sup>		
9	Parc-école Rabeau	Parc-école	Récréative	800 m	2 634 m <sup>2</sup>	   	
10	Parc Upper-Edison	Quartier	Récréative	800 m	6 800 m <sup>2</sup>	    + 	
11	Coulée verte	Parc linéaire	Récréative	Municipal	18 314 m <sup>2</sup>	  	
12	Golf de Saint-Lambert	Golf	Sportive	Municipal	201 345 m <sup>2</sup>	   	

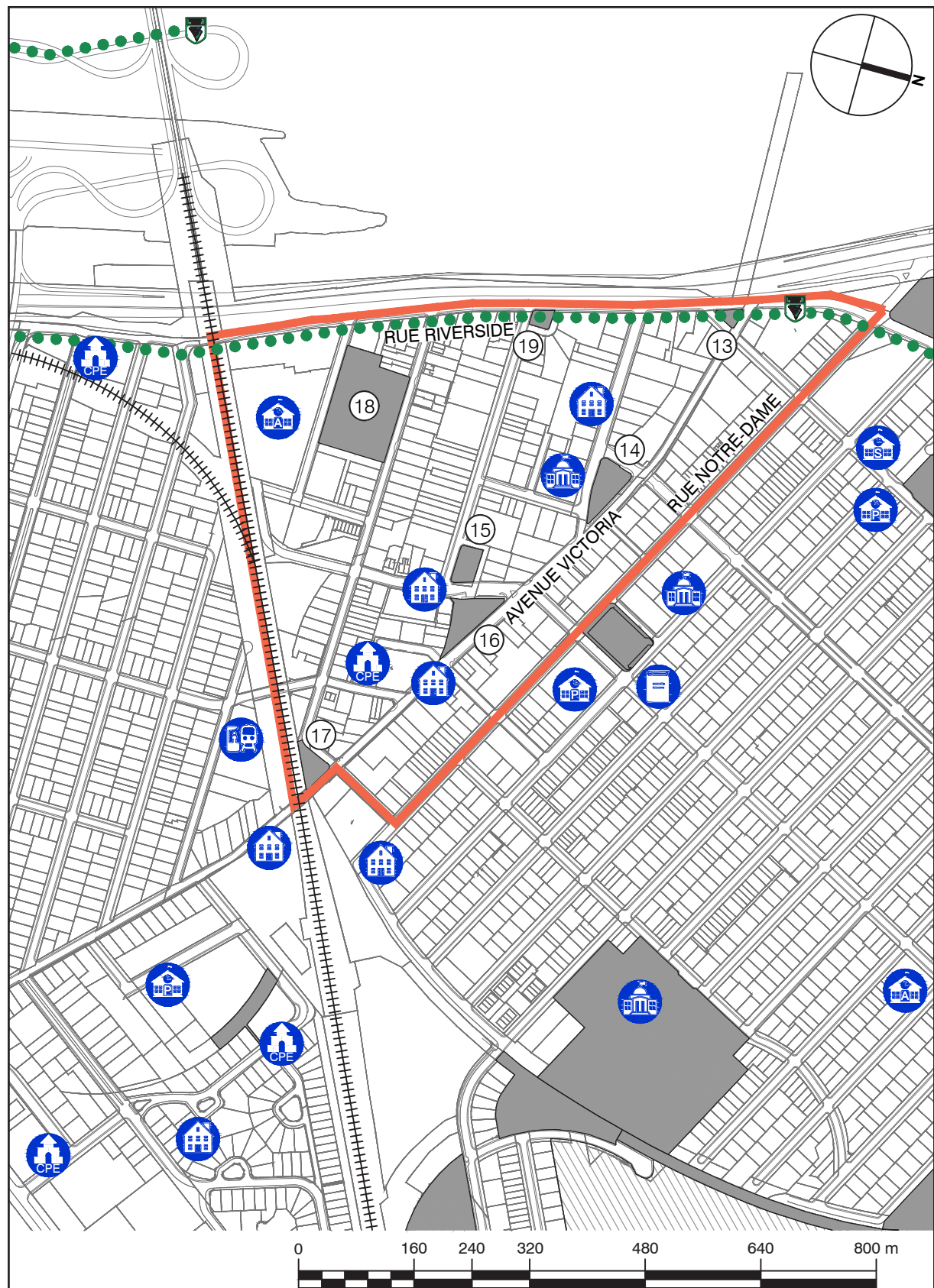


# LE VILLAGE

---

## MILIEU DE VIE 3





### DESCRIPTION DU MILIEU DE VIE

Le Village, est délimité par la route nationale 112, d'orientation est/ouest et l'avenue majeure qui sillonne ce secteur est l'avenue Victoria.

Même si c'est le plus petit des milieux de vie en superficie, le fait qu'il soit enclavé entre deux espaces verts au couvert forestier bien garni le rend unique.

La richesse patrimoniale de ce milieu de vie en effervescence en fait un attrait majeur et les racines du principal pôle commercial de Saint-Lambert y sont implantées.

Malgré le taux d'occupation du territoire, on a aménagé des jardins communautaires et des espaces récréatifs sont en bon nombre.

Le réseau piétonnier est bien desservi avec des trottoirs en quantité. La piste cyclable bidirectionnelle traverse le secteur, procurant des options de déplacement alternatives.

Le transport en commun, avec la gare à proximité, est assorti d'une ligne menant vers Montréal.

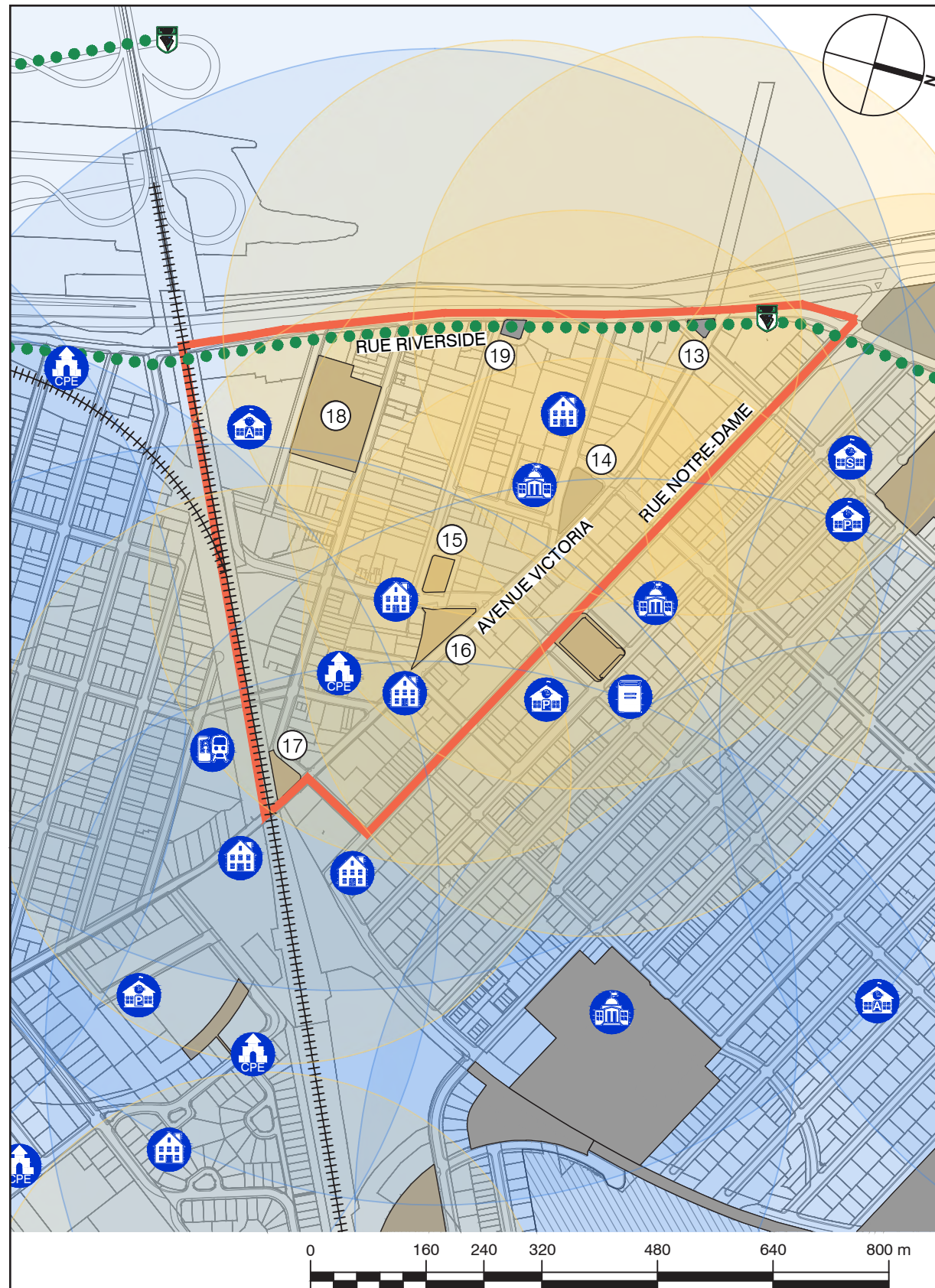
### INDICATEURS DU MILIEU DE VIE

<b>Scolaire</b>	1 école spécialisée
<b>Hébergement/Résidence</b>	3 résidences pour personnes âgées
<b>Service de garde</b>	1 centre de la petite enfance ou service de garde en milieu familial
<b>Autres</b>	Gare ferroviaire Hôtel de ville

### PORTRAIT DES PARCS DU MILIEU DE VIE

No	Nom	TYPOLOGIE	VOCATION ACTUELLE	RAYON DE DESSERTE	SUPERFICIE	ACTIVITÉS
13	Parc du Centenaire	Place publique	Détente Culturelle	400 m	587 m <sup>2</sup>	
14	Parc Gordon	Place publique	Détente Culturelle	400 m	2 639 m <sup>2</sup>	
15	Parc Lorne	Place publique	Détente Culturelle	400 m	1 528 m <sup>2</sup>	
16	Parc de Village	Place publique	Détente Culturelle	800 m	2 954 m <sup>2</sup>	
17	Parc de la Gare	Place publique	Détente Culturelle	400 m	1 450 m <sup>2</sup>	
18	Parc Saint-Denis	Quartier	Récréative Sportive	800 m	12 664 m <sup>2</sup>	
19	Parc des Maires	Place publique	Détente Culturelle	400 m	687 m <sup>2</sup>	





### CONSTATS

Situation géographique en bordure du fleuve: aucun accès physique potentiel (barrière physique importante de la route 132 / autoroute 20).

Noyau villageois, ce secteur est le coeur de Saint-Lambert. On y retrouve une richesse patrimoniale du point de vue de l'architecture des bâtiments.

Milieu de vie traversé par l'axe commercial de l'avenue Victoria et situé à l'ouest de la voie ferrée.

Concentration importante de bâtiments et services publics.

Majorité de petits espaces verts de type places publiques, très boisés avec plantations ornementales.

Vocation culturelle et programmation événementielle très développée dans les parcs du quartier.

Un seul parc de voisinage offrant 2 plateaux sportifs (tennis et basketball).

Les parcs et espaces verts représentent 6% de la superficie du milieu de vie.

### IDENTIFICATION DES ZONES DE DÉFICIENCE

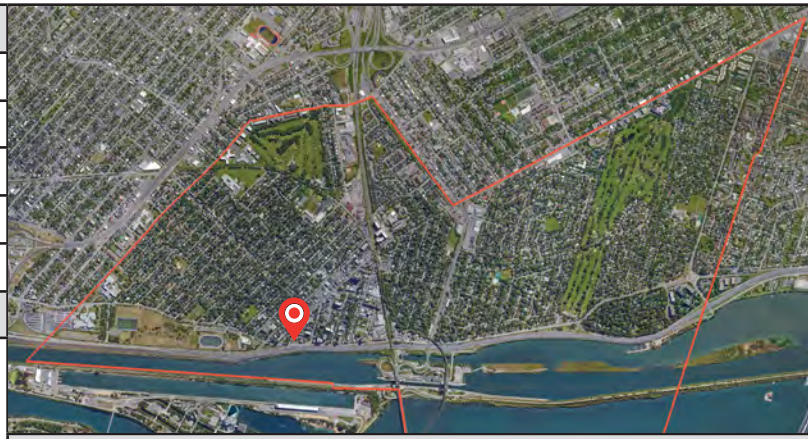
Aucune zone de déficience observée dans la desserte globale des parcs du milieu de vie.

Déficience observée en installations sportives pour le milieu de vie, mais accessibilité au parc municipal de la Voie Maritime.


### LÉGENDE

- RAYON DE DESSERTE DE 400 m
- RAYON DE DESSERTE DE 800 m
- DESSERTE MUNICIPALE OU RÉGIONALE
- ZONE NON-DESSERVIE

INFORMATIONS GÉNÉRALES	
MILIEU DE VIE	3 - Le Village
ADRESSE	Rue Riverside
TYPLOGIE	Place publique
VOCATION	Détente / Culturelle
SUPERFICIE	587 m <sup>2</sup>
ACTIVITÉS	
CONTEXTE	




**LOCALISATION**



**PHOTOS DES CONDITIONS EXISTANTES**



Sentier de pavé de béton préfabriqué




Mobilier et monument



Commémoration du premier chemin de fer du Canada



Monument et plantations ornementales



Localisation en bordure de la rue Riverside et de la 20



Plantations ornementales



INVENTAIRE			
DESCRIPTION	INFORMATIONS COMPLÉMENTAIRES	QUANTITÉ	ÉTAT
<b>AMÉNAGEMENT GÉNÉRAL OU CONNEXE</b>			
Sentier	Surface de pavé de béton préfabriqué	30 m	4
Monument	Structure pyramidale de béton recouvert de pierres rondes naturelles	1	4
Plantations	Plates-bandes ornementales	++	4
	Arbres	++	5
<b>ÉQUIPEMENTS DE PARC</b>			
Banc(s) avec dossier	Lattes d'acier galvanisé (noir), sur dalle de béton	2	5
Panier(s) à rebuts	Lattes d'acier galvanisé (noir), sur dalle de béton	1	5
Panier(s) à recyclage	Lattes d'acier galvanisé (noir)	1	5
<b>LÉGENDE</b>			
État: 5 = Excellent 4 = Bon 3 = Passable 2 = Mauvais 1 = Critique			
Quantité: + Peu ++ Moyen +++ Beaucoup			

### OBSERVATIONS COMPLÉMENTAIRES

Plantations d'arbres récentes.

Localisation du parc en bordure de la rue Riverside.

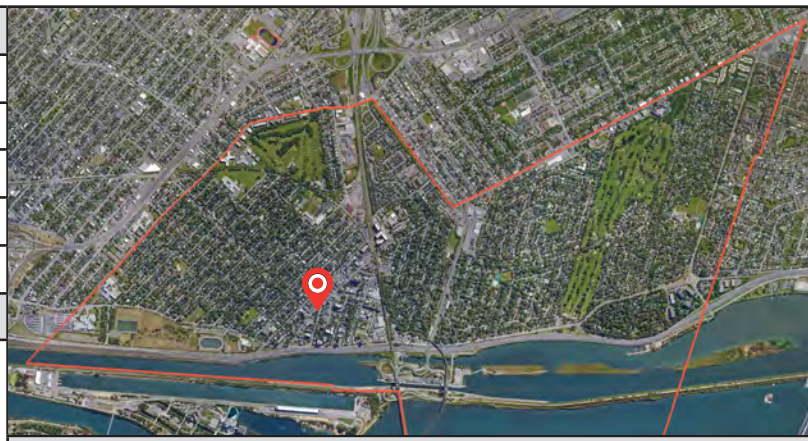
Bruit soutenu de l'autoroute 20 malgré le mur anti-bruit.

Accessibilité universelle aux 3 intersections.

### DÉFICIENCES / CONSTATS

Présence d'adventices à quelques endroits dans les joints de pavé de béton.

INFORMATIONS GÉNÉRALES	
MILIEU DE VIE	3 - Le Village
ADRESSE	Avenue Argyle
TYPLOGIE	Place publique
VOCATION	Détente / Culturelle
SUPERFICIE	2 638 m <sup>2</sup>
ACTIVITÉS	



CONTEXTE

LOCALISATION



PHOTOS DES CONDITIONS EXISTANTES




Fontaine décorative devant l'hôtel de ville



Mobilier et sentier de pavé



Placette avec tables de pique-nique



Plantations ornementales



Placette de rue avec mobilier



Traverses piétonnes sécurisées



INVENTAIRE			
DESCRIPTION	INFORMATIONS COMPLÉMENTAIRES	QUANTITÉ	ÉTAT
<b>AMÉNAGEMENT GÉNÉRAL OU CONNEXE</b>			
Sentier	Surface de pavé de béton (brique zig-zag rouge)	++	3
Stationnement vélos	Surface de pavé de béton préfabriqué (2 couleurs)	+	4
Placette détente coin de rue	Surface de pavé de béton préfabriqué (2 couleurs)	+	4
Aire de pique-nique	Surface de pavé de béton (brique zig-zag rouge)	++	3
Fontaine décorative	Béton avec jets	1	2
Colonne publicitaire	Structure ronde, toit cathédrale, affichage	1	5
Plantations	Plates-bandes ornementales	++	4
	Potées fleuries	+	5
	Massifs arbustifs	++	4
	Arbres	+++	5
<b>ÉQUIPEMENTS DE PARC</b>			
Banc(s) avec dossier	Plastique recyclé (sable), sur dalle de béton	4	5
	Lattes d'acier galvanisé (noir), sur dalle de béton	3	5
Table(s) de pique-nique	Rectangulaire, bois	4	5
Table(s) de jeu avec petits bancs	Carrée, échiquier	4	3
Support(s) à vélos (7)	Arche, structure (noir), sur pavé de béton	14	5
Panier(s) à rebuts / recyclage	Structure métallique (gris), 2 voies, sur dalle de béton	3	5
Panier(s) à rebuts	Lattes d'acier galvanisé (noir)	1	5
Cendrier extérieur sur pied	Structure métallique peinte (noir)	2	5
Éclairage de parc	Poteaux carrés (gris), fut style lanterne érigée (bronze)	5	3
	Poteaux ronds (noir), fut style lanterne suspendue (noir)	1	5
	avec système de son et projecteur		
<b>LÉGENDE</b>			
État: 5 = Excellent 4 = Bon 3 = Passable 2 = Mauvais 1 = Critique			
Quantité: + Peu ++ Moyen +++ Beaucoup			

Placette de pique-nique mal adaptée aux besoins actuels: utilisation inadéquate de l'espace.

Fontaine à boire double (avec récipient pour chiens) retirée.

### OBSERVATIONS COMPLÉMENTAIRES

Place publique située devant l'hôtel de ville.

Parc très fréquenté à l'heure du dîner.

Bassin et fontaine décorative d'intérêt.

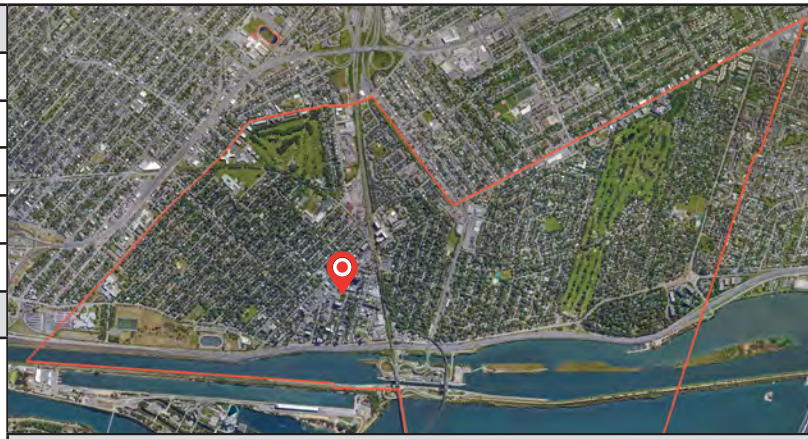
Place événementielle avec piano public en été.

Plan de réaménagement de la place publique actuellement en cours.

### DÉFICIENCES / CONSTATS


Surface de pavé de béton en zig-zag rouge sans bordure avec présence d'adventices et retouches en asphalte.

INFORMATIONS GÉNÉRALES	
MILIEU DE VIE	3 - Le Village
ADRESSE	Avenue Lorne
TYPLOGIE	Place publique
VOCATION	Détente / Culturelle
SUPERFICIE	1 528 m <sup>2</sup>
ACTIVITÉS	



CONTEXTE

**LOCALISATION**




**PHOTOS DES CONDITIONS EXISTANTES**



Accès de parc et sentier de petits pavés de béton rouge



Sentier et aires de plantations ornementales




Axe vers le boulevard Desaulniers



Espace de détente et pergola



Œuvre d'art et bancs commémoratifs



Pergola faisant écran sur le stationnement adjacent



INVENTAIRE			
DESCRIPTION	INFORMATIONS COMPLÉMENTAIRES	QUANTITÉ	ÉTAT
<b>AMÉNAGEMENT GÉNÉRAL OU CONNEXE</b>			
Sentiers	Surface de petits pavés de béton préfabriqués	++	4
Sentier sous la pergola	Surface de poussière de pierre	+	4
Œuvre d'art	Béton, forme de bouton	1	5
Plantations	Plates-bandes ornementales	+	4
	Massifs arbustifs	+	4
	Arbres	+++	5
<b>ÉQUIPEMENTS DE PARC</b>			
Pergola	Structure en bois avec écran vertical en lattes de bois	1	4
Banc(s) sans dossier	Lattes de bois	4	4
Banc(s) avec dossier	Plastique recyclé (sable), sur dalle de béton	1	5
	Lattes de bois, structure de métal	2	4
Banc(s) avec dossier	Lattes d'acier galvanisé (noir), sur dalle de béton	2	5
	Banc commémoratif		
Panier(s) à rebuts	Plastique recyclé (sable), sur dalle de béton	3	5
Panier(s) à recyclage	Plastique recyclé (sable), sur dalle de béton	1	5
Éclairage de parc	Poteaux ronds (noir), futs style lanterne suspendue	4	5
<b>LÉGENDE</b>			
État: 5 = Excellent 4 = Bon 3 = Passable 2 = Mauvais 1 = Critique			
Quantité: + Peu ++ Moyen +++ Beaucoup			

## OBSERVATIONS COMPLÉMENTAIRES

Place publique très boisée.

Aménagement central: chêne rouge disposé au centre de la place, entouré de plates-bandes ornementales.

Plaques commémoratives disposées à la base de certains arbres ou sur des bancs.

Plantations d'arbres récentes.

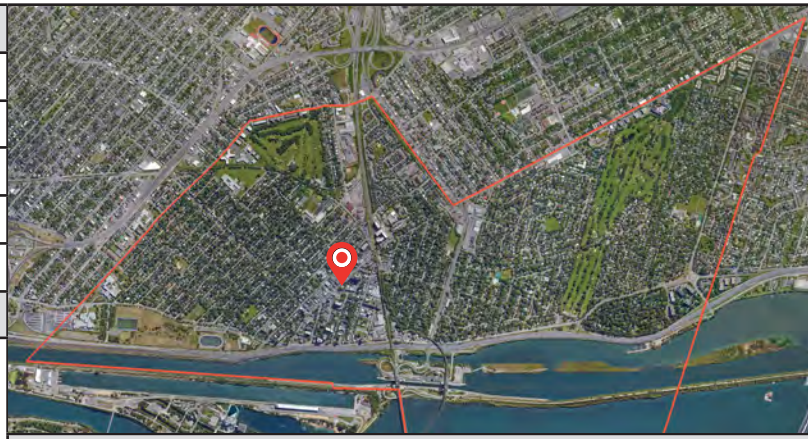
Accessibilité universelle: traverses piétonnes et abaissement de trottoir aux intersections.

## DÉFICIENCES / CONSTATS

Présence d'adventices sur la surface de petits pavés rouges.



INFORMATIONS GÉNÉRALES	
MILIEU DE VIE	3 - Le Village
ADRESSE	Avenue Victoria
TYPLOGIE	Place publique
VOCATION	Détente / Culturelle
SUPERFICIE	2 954 m <sup>2</sup>
ACTIVITÉS	



CONTEXTE

**LOCALISATION**



**PHOTOS DES CONDITIONS EXISTANTES**



Scène extérieure avec mobilier et petite fontaine




Place événementielle, vaste espace pavé




Marquage ludique au sol



Promenade commerciale face à la place publique



Accès ouvert sur la rue Victoria, axe commercial



Promenade pavée entourant la place publique



INVENTAIRE			
DESCRIPTION	INFORMATIONS COMPLÉMENTAIRES	QUANTITÉ	ÉTAT
<b>AMÉNAGEMENT GÉNÉRAL OU CONNEXE</b>			
Scène extérieure	Surface de béton surélevée de 3 marches de béton	1	4
Sentier	Surface de pavé de béton (gris), type brique et dalle	++	4
Place événementielle	Surface de pavé de béton (gris)	++	4
Stationnement vélos	Surface de pavé de béton préfabriqué (2 couleurs)	+	4
Bac(s) de plantation	Muret de béton coulé	+	5
Fontaine décorative murale	Structure de béton avec jet et récipient mural	1	5
Panneau d'interprétation	Support de béton, 150e anniversaire, cloche don du CN	1	4
Plantations	Plates-bandes ornementales	++	4
	Potées fleuries	+	5
	Massifs arbustifs	++	4
	Arbres	+++	5
Espace gazonné	Petites buttes de gazon naturel	+	4
Jeu de marelle	Marquage coloré au sol	1	5
Colonne publicitaire	Structure ronde, toit cathédrale, affichage	1	5
<b>ÉQUIPEMENTS DE PARC</b>			
Banc(s) avec dossier	Plastique recyclé (sable), sur dalle de béton	6	5
	Lattes de bois, structure de métal	8	5
Banc(s) sans dossier	Base de béton préfabriqué, assise de bois	5	4
Support(s) à vélos (7)	Type arche, structure (noir), sur pavé de béton	21	5
Support(s) à vélos (9)	Type grille (acier galvanisé)	9	5
Panier(s) à rebuts / recyclage	Métal, 2 voies	2	5
Panier(s) à rebuts	Plastique recyclé (vert) couvercle (noir)	3	3
Cendrier extérieur sur pied	Structure métallique peinte (noir)	3	5
Éclairage de parc	Poteaux ronds (noir), fut style lanterne suspendue (noir) avec système de son et projecteur	6	5
<b>LÉGENDE</b>			
État: 5 = Excellent 4 = Bon 3 = Passable 2 = Mauvais 1 = Critique			
Quantité: + Peu ++ Moyen +++ Beaucoup			

## OBSERVATIONS COMPLÉMENTAIRES

Place événementielle durant l'été: *Mardis en famille* et *Jeudis de la Place* (marchés publics sur la rue Victoria).

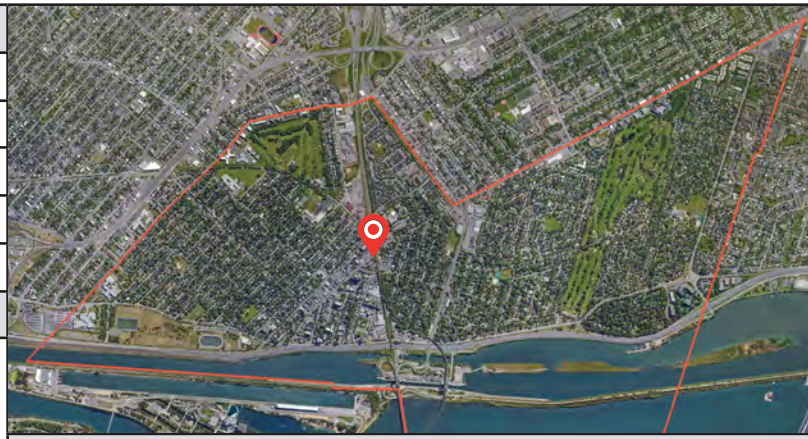
Parc très fréquenté à l'heure du dîner.

## DÉFICIENCES / CONSTATS

Présence d'adventices sur la surface de pavé de béton.

Zones de pavés détruites sur les sentiers.

INFORMATIONS GÉNÉRALES	
MILIEU DE VIE	3 - Le Village
ADRESSE	Avenue Victoria
TYPLOGIE	Place publique
VOCATION	Détente / Culturelle
SUPERFICIE	1 450 m <sup>2</sup>
ACTIVITÉS	



CONTEXTE

**LOCALISATION**



**PHOTOS DES CONDITIONS EXISTANTES**



Sentier de pavé de béton



Œuvre d'art centrale



Aire de détente et œuvre d'art



Sentier de pavé et stationnement pour vélos



Stationnement pour vélos en bordure de rue



Localisation à une intersection près de la gare



INVENTAIRE			
DESCRIPTION	INFORMATIONS COMPLÉMENTAIRES	QUANTITÉ	ÉTAT
<b>AMÉNAGEMENT GÉNÉRAL OU CONNEXE</b>			
Sentier	Surface de pavé de béton (brique zig-zag rouge)	++	4
Œuvres d'art	Monument circulaire	1	5
Stationnement vélos	Surface de pavé de béton préfabriqué (2 couleurs)	+	4
Plantations	Plates-bandes ornementales	+	4
	Massifs arbustifs	+	4
	Arbres	++	5
<b>ÉQUIPEMENTS DE PARC</b>			
Banc(s) avec dossier	Plastique recyclé (sable), sur dalle de béton	5	5
Panier(s) à rebuts	Plastique recyclé (sable), sur dalle de béton	1	5
Panier(s) à recyclage	Plastique recyclé (sable), sur dalle de béton	1	5
Support(s) à vélos (7)	Type arche, structure (noir), sur pavé de béton	21	5
<b>LÉGENDE</b>			
État: 5 = Excellent 4 = Bon 3 = Passable 2 = Mauvais 1 = Critique			
Quantité: + Peu ++ Moyen +++ Beaucoup			

### OBSERVATIONS COMPLÉMENTAIRES

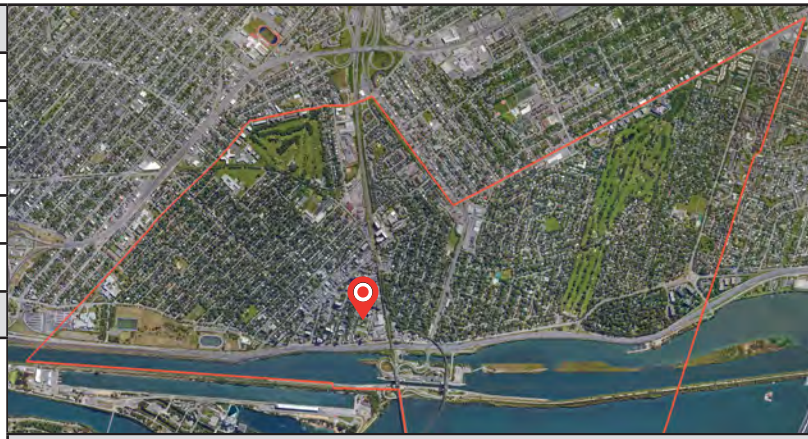
Localisation en bordure de la voie ferrée près de la gare, intersection des rues Victoria et Saint-Denis.

Accessibilité universelle: traverses piétonnes et abaissement de trottoir pour chaque accès au parc.

### DÉFICIENCES / CONSTATS

Présence d'adventices sur la surface de pavé de béton (brique zig zag rouge).

INFORMATIONS GÉNÉRALES	
MILIEU DE VIE	3 - Le Village
ADRESSE	Avenue Saint-Denis
TYPLOGIE	Quartier
VOCATION	Récréative / Sportive
SUPERFICIE	12 664 m <sup>2</sup>
ACTIVITÉS	



CONTEXTE

LOCALISATION



PHOTOS DES CONDITIONS EXISTANTES



Aire de jeux



Terrain de tennis



Terrains de pétanque



Terrain de basketball



Aire de pique-nique avec abri



Jardins communautaires avec aire de compostage



INVENTAIRE			
DESCRIPTION	INFORMATIONS COMPLÉMENTAIRES	QUANTITÉ	ÉTAT
<b>AMÉNAGEMENT GÉNÉRAL OU CONNEXE</b>			
Rampe d'accès universel	Surface de béton avec rampe de protection en acier	+	3
Sentier	Surface de poussière de pierre	+	3
Jardins communautaires	Espace de cultures potagères délimité par des palettes de bois recyclées	1	3
- Aire de compostage	Bacs collecteurs	3	5
- Bac(s) de plantation	Palettes de bois recyclées	4	4
- Espace de plantation en pots	Sacs de géotextile	3	4
- Baril(s) récupérateur d'eau	Plastique recyclé (noir) avec robinet et boyau	4	5
Plantations	Plates-bandes ornementales	+	3
	Arbres	++	4
Stationnement	Surface de béton bitumineux, bordure de béton, lignage	31 cases	5
<b>ÉQUIPEMENTS DE PARC</b>			
Abri rectangulaire 2 versants	Sous-toit de bois, sur dalle de béton	1	5
- Table(s) de pique-nique	Rectangulaire, plastique recyclé (sable), structure (acier galvanisé)	2	5
Table(s) de pique-nique	Plastique recyclé (sable), sur dalle de béton	3	5
Banc(s) avec dossier	Plastique recyclé (sable), sur dalle de béton	2	5
Panier(s) à rebuts	Plastique recyclé (sable), sur dalle de béton	4	5
Panier(s) à recyclage	Plastique recyclé (sable)	4	5
Support(s) à vélos (2)	Type poteau avec arches (noir)	4	5
Fontaine à boire	Béton, agrégats exposés, sur dalle de béton	1	4
Éclairage de parc	Poteaux (noir) type petit lampadaire, projecteur DEL	4	5
<b>ÉQUIPEMENTS / INSTALLATIONS RÉCRÉATIVES</b>			
Pétanque	Surface de poussière de pierre, bordure de béton, bandes de délimitation des terrains	4	4
- Banc(s) avec dossier	Plastique recyclé (beige), sur dalle de béton	4	5
Aire de jeux	Surface de sable, bordure de béton	1	4
- Balançoire, 2 portiques	Structure acier peint (vert)	1	4
	Siège(s) pour adulte	2	4
	Siège(s) pour bébé	1	5
	Siège(s) parent-enfant	1	5
- Jeu indépendant sur ressort	Dinosaure (mauve)	1	4
- Module 2-5 ans	Structure acier peint (bleu) et toit plastique (bleu)	1	2-3
	Glissoire double (bleu), glissoire vague (rouge), tunnel (rouge), maisonnette, échelle arquée, échelle verticale		
Aire de jeu libre	Surface de gazon naturel	+	5
<b>ÉQUIPEMENTS / INSTALLATIONS SPORTIVES</b>			
Terrain polyvalent non officiel	Surface de béton bitumineux, lignage au sol	1	3
- Filet tennis / pickelball	Poteaux (acier galvanisé), poulie rotative, filet	2-1	4
- Clôtures de protection (2 sections)	Clôture en mailles de chaîne, hauteur 12'	2	3

Basketball	Surface de béton bitumineux, lignage au sol	1	3
- Panier(s) de basket	Poteaux doubles, filet métallique		
<b>LÉGENDE</b>			
État: 5 = Excellent 4 = Bon 3 = Passable 2 = Mauvais 1 = Critique			
Quantité: + Peu ++ Moyen +++ Beaucoup			

### OBSERVATIONS COMPLÉMENTAIRES

Rampe d'accès universelle côté rue Saint-Denis en béton.

Présence d'un CPE adjacent au parc.

Stationnement du CPE localisé à l'intérieur des limites du parc.

### DÉFICIENCES / CONSTATS

Présence d'adventices sur la surface de béton bitumineux craquée du terrain de tennis.

Présence d'adventices sur la surface de béton bitumineux craquée du terrain de basketball.

Présence d'adventices sur la surface de poussière de pierre des terrains de pétanque.

Module 2-5 ans usé: traces de rouille sur la structure, revêtement de l'acier qui décolle, plastique décoloré.

Glissoire plastique du module qui accumule de l'eau avant la sortie sur la surface de sable.

Présence d'adventices dans les sentiers en poussière de pierre.

Présence de 5 frênes de Pennsylvanie morts ou avec signes de dépérissement causé par l'agrile.